



Karmøy kommune
Sektor areal og byggesak
Rådhuset, postboks 167
4291 Kopervik
e-post: post@karmoy.kommune.no

Varsel om oppmålingsforretning

| |
|------------------------|
| Saksnr 20238349 |
| Oppdragsnr Deling |
| Prosjektnavn Deling |

Øvrebø Martha Johanne Vik
Eirik Raudes Gate 12 C
5532 Haugesund
122/12

Det varsles herved om at det skal holdes oppmålingsforretning på følgende eiendom(er)

| | | | | | |
|---------------------------------|---|------------|------------|----------|----------|
| Gateadresse Røyksundvegen 15 | Eier/Rekvirent Thuestad Einar Bernhard (Hjemmelshaver) | Gnr 122 | Bnr 103 | Fnr 0 | Snr 0 |
|---------------------------------|---|------------|------------|----------|----------|

Om forretningen

| | | | |
|---|---------------------------|---------------------|--------------------------|
| Forretningen holdes: | Dato 11.10.2023 | Kl. 10:00 | Sted På tomten |
| Rekvirent Thuestad Einar Bernhard | Rekvisisjonsdato | | |
| Forretningen gjelder opprettelse av matrikkelenhet <input checked="" type="checkbox"/> Grunneiendom <input type="checkbox"/> Festegrunn <input type="checkbox"/> Anleggseiendom <input type="checkbox"/> Uteareal eierseksjon | | | |
| Forretningen gjelder registrering av eksisterende grunn <input type="checkbox"/> Grensejustering <input type="checkbox"/> Klarlegging av eksisterende grense <input type="checkbox"/> Nymerking av eksisterende grense <input type="checkbox"/> Registrering av ureg. jordsameie <input type="checkbox"/> Matrikulering av umatrikulert grunn <input type="checkbox"/> Arealoverføring <input type="checkbox"/> Annet | | | |
| Beskrivelse | | | |

Hvem er varslet

Vedlagt følger en oversikt over de personer som er varslet om forretningen og i hvilken egenskap (partsstilling, rolle) disse er blitt varslet. Det oppfordres til at man så snart som mulig gir melding til kommunen dersom man kjenner til ev. andre som forretningen kan få betydning for.

For matrikkelenheten gjelder følgende forhold

Situasjonskartet viser at din(e) grense(r) er usikker/usikre, og det er sterkt ønskelig at du møter på oppmålingsforretningen for å avklare grensen. Usikre grenser betyr at de ikke er oppmålt med koordinater, og de er gjerne lagt inn i kartet ut fra gamle utskiftinger, skylddelinger og målebrev uten koordinater. Det kan være en del feil på de usikre grensene. Dersom du ikke kan møte selv kan du gi fullmakt til noen på vedlagte fullmaktsskjema.

Oppmøte ved oppmålingsforretningen er frivillig og det kan ikke kreves godtgjørelse for reiseutgifter, tapt arbeidsfortjeneste og lignende i forbindelse med avholdelse av oppmålingsforretning.

Klageadgang

Saker som krever oppmålingsforretning etter § 6 i matrikkellova, under dette feil ved varslingen eller utføringen av forretningen, kan påklages etter reglene i forvaltningsloven kap. IV til VI, jf. matrikkellova § 46.

Klagefristen løper i fra det tidspunktet parten har mottatt matrikkelbrev eller underretning om føring i matrikkelen, jf. matrikkelforskriften § 21.

Det kan imidlertid ikke framsettes klage på forhold som formelt hører inn under klagebehandling etter annet lovverk, f.eks. plan- og bygningsloven.

Andre opplysninger

NB! Husk å ta med ID/førerkort, bankkort eller pass til forretningen. (Dersom din berørte eiendom har usikre grenser, er det helt nødvendig med din eller en fullmektig sin godkjenning for å ferdigstille oppmålingssaken)

Vedlagt følger: Partsliste Fullmaktsblankett Kvitteringsblankett Annet

Landmåler

| | | | |
|--------------------------|---------------------|--|---|
| Sted Kopervik | Dato 27.09.2023 | Underskrift <i>Marthon Høvring</i> - UTPEKT LANDMÅLER | |
| Stilling overingeniør | Telefon 52857146 | Landmåler Utpekt landmåler - Marthon Høvring | Epost mah@karmoy.kommune.no |

Fullmakt Oppmålingsforretning

| | |
|--------------------|----------------------|
| Saksnr 20238349 | Oppdragsnr Deling |
|--------------------|----------------------|

NB! Vær nøyaktig med å krysse av for hva fullmakten gjelder.

| Undertegnede, som har grunnbokshjemmel til matrikkelenheten (hvis ikke tinglyst matrikkelenhet; aktuell eier/fester) | | | | |
|--|-----|-----|-----|---------------------|
| Gnr | Bnr | Fnr | Snr | Eiendommens adresse |

| gir fullmakt til | | |
|--|--|---------|
| Fullmektig | Navn | Adresse |
| | Fødselsdato (6 siffer) | |
| Fullmakten gjelder | <input type="checkbox"/> Tillatelse til å møte og representere meg/oss ved oppmålingsforretningen, herunder til å godkjenne oppmåling/merking av ny matrikkelenhet på grunnlag av offentlig godkjenning, med tillatelse til å godkjenne mindre avvik, jf. Matrikkeloven § 33 | |
| | <input type="checkbox"/> Tillatelse til å signere erklæring om rettighet i fast eiendom, dersom det er stilt krav om etablering av rettigheter i vedtak etter plan- og bygningsloven. | |
| | <input type="checkbox"/> Tillatelse til å rydde opp i rettighetsforhold som det i forbindelse med forretningen avdekkes behov for å rydde opp i. (Oppretting og/eller sletting av rettigheter) | |
| | <input type="checkbox"/> Tillatelse til å inngå forlik, ta bindende standpunkt til evt. voldgift eller grensejustering. | |
| | <input type="checkbox"/> Tillatelse til å signere skjøte / erklæring om arealoverføring / pantedokument. NB! Krever vitnebekreftelse på hjemmelshavers underskrift. | |
| <input type="checkbox"/> Tillatelse til andre disposisjoner enn nevnt over. | | |
| Beskriv | | |
| Dersom fullmakt gjelder matrikkelenhet i sameie må enten samtlige sameiere signere på fullmakten, eller det må fremlegges dokumentasjon for at sameiet har vedtatt at styret, annet organ eller person kan representere sameiet, jf. matrikkelforskriften § 23, første ledd. | | |

| Forretningen angår | | | | |
|--------------------|-----|-----|-----|------------------------------|
| Gnr | Bnr | Fnr | Snr | Oppmålingsforretningens dato |
| 122 | 103 | 0 | 0 | 11.10.2023 |

| Hjemmelshavers underskrift (hvis ikke tinglyst matrikkelenhet; aktuell eier/fester) | | |
|---|-------------|---|
| Sted og dato | Underskrift | Fødselsnr./Organisasjonsnr. (11/9 siffer) |

Vitnebekreftelse på hjemmelshavers underskrift (jf. tinglysingsforskriften § 3)

(Skal bare utfylles dersom det blir gitt fullmakt til å signere på skjøte / erklæring om arealoverføring / pantedokument)

Vi bekrefter at hjemmelshavers signatur er skrevet eller vedkjent i vårt nærvær og at vedkommende er over 18 år: (Advokater og autoriserte eiendomsめglere m.fl. kan bevitne en underskrift alene)

| Vitneunderskrift 1 | | |
|--------------------|------|-------------|
| Sted | Dato | Underskrift |

| Vitneunderskrift 2 | | |
|--------------------|------|-------------|
| Sted | Dato | Underskrift |



| Parter | | | Varsling | | | Under forretningen | | |
|--|---------------------|---------------|------------|---------------|---------------|--------------------|----------|----|
| Navn | Gnr./Bnr./Fnr./Snr. | Partsstilling | Sendt | Svar | | Oppmøte | Signatur | ID |
| | | | Dato | Mottakskvitt. | Ev. fullm. 1) | | | |
| Adresse | | Eierforhold | Måte | | | | | |
| Thuestad Einar Bernhard | 122/103 | Rekvirent | 27.09.2023 | | | | | |
| Røyksundvegen 15, 5546 Røyksund | | Hjemmelshaver | Altinn | | | | | |
| Vik John-Harald | 122/109 | Nabo | 27.09.2023 | | | | | |
| Røyksundvegen 11, 5546 Røyksund | | Hjemmelshaver | Altinn | | | | | |
| Gunderstad Randi S V | 122/12 | Nabo | 27.09.2023 | | | | | |
| Eirik Raudes Gate 12 B, 5532 Haugesund | | Hjemmelshaver | Altinn | | | | | |
| Vik John-Harald | 122/12 | Nabo | 27.09.2023 | | | | | |
| Røyksundvegen 11, 5546 Røyksund | | Hjemmelshaver | Altinn | | | | | |
| Øvrebø Martha Johanne Vik | 122/12 | Nabo | 27.09.2023 | | | | | |
| Eirik Raudes Gate 12 C, 5532 Haugesund | | Hjemmelshaver | Altinn | | | | | |
| Krogsæter Elin | 122/5 | Nabo | 27.09.2023 | | | | | |
| Røyksundvegen 1, 5546 Røyksund | | Hjemmelshaver | Altinn | | | | | |
| | | | | | | | | |
| | | | | | | | | |
| | | | | | | | | |
| | | | | | | | | |
| | | | | | | | | |
| | | | | | | | | |
| | | | | | | | | |
| | | | | | | | | |

1) Stedfortreder: (SUF)
Stedfortreder med
beslutningsfullmakt: (SMF)

2) Førerkort: (F)
Pass: (P)
Bankkort m/ bilde: (B)

LES DETTE FØR DU MØTER :

VIKTIG! - informasjon før oppmøte til oppmålingsforretning

- Ta med ID/Førerkort, bankkort eller pass til forretningen. ID på mobil er ikke gyldig.
- Ta med egen penn.
- Om du møter for en annen person, ta med fullmakt i ORIGINAL. Bruk fullmakten som følger med innkallingen.
- Dersom din berørte eiendom har usikre grenser, er det helt nødvendig med din eller en fullmektig sin godkjenning for å ferdigstille oppmålingssaken.
- Har du med hund-vennligst hold hunden i band.
- Se også informasjon i varselet.

Vedlegg: Kart 2 = Kart med delingseniz



KARMØY KOMMUNE
SEKTOR AREAL OG BYGGESAK

SITUASJONSKART

Gnr/Bnr : 122/103

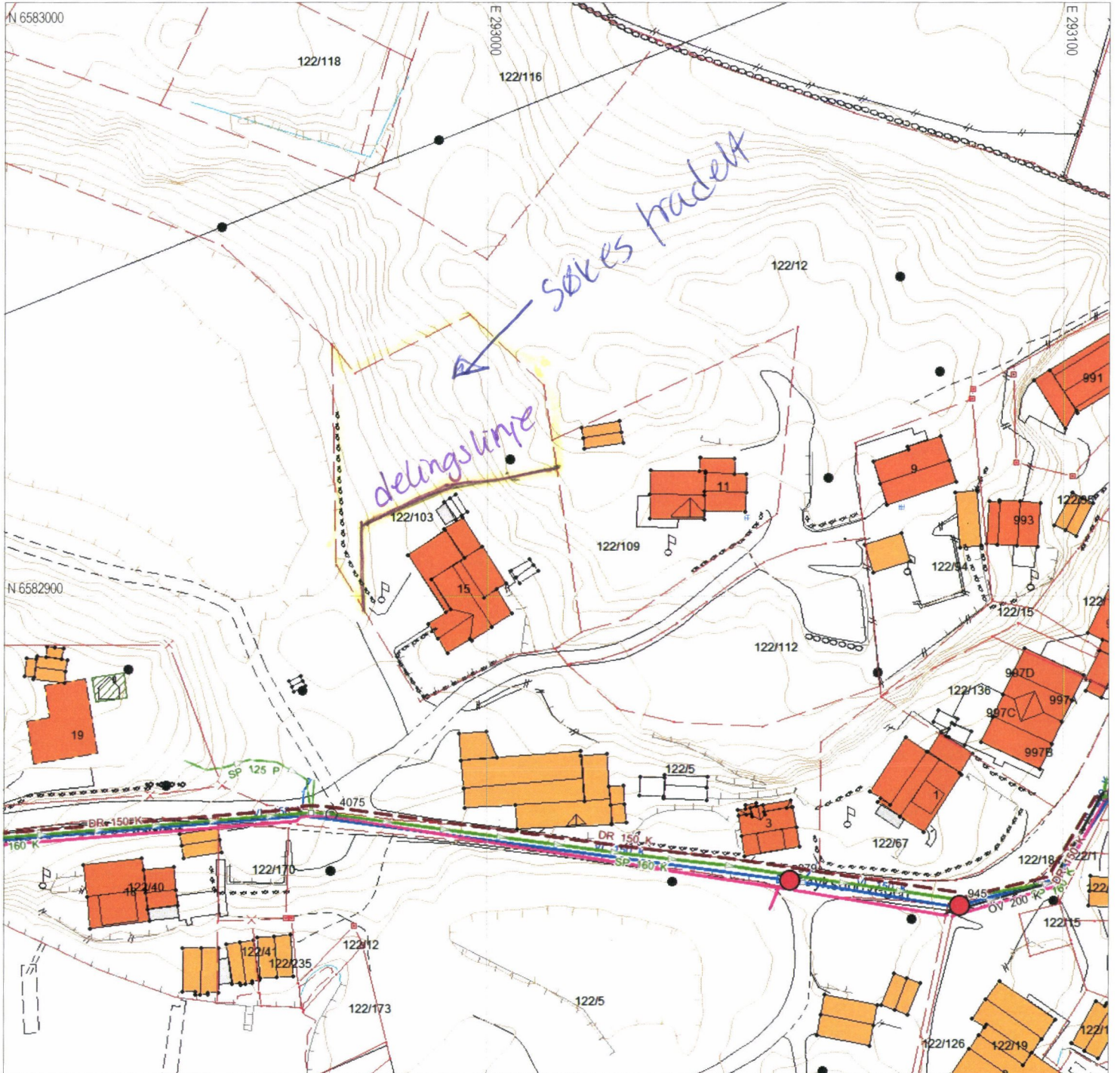
Dato : 04.10.2022

Målestokk: 1:1000

Datum: Euref 89/UTM 32

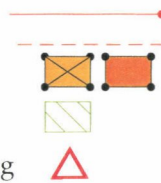


NB: Kartet kan inneholde feil,
noen grenser er usikre.

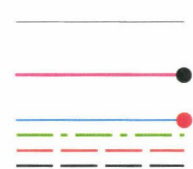


Tegnforklaring:

- Eiendomsgrense målt
- Eiendomsgrense usikker
- Bygg -takflate
- Bygg -planlagt
- Bygg eldre enn 1900, sefrak bygg



- Vegkant
- Høydekurve
- Høyspent, stolper
- Kommunale VA-ledninger, kum





KARMØY KOMMUNE
SEKTOR AREAL OG BYGGESAK

SITUASJONSKART

Gnr/Bnr : 122/103

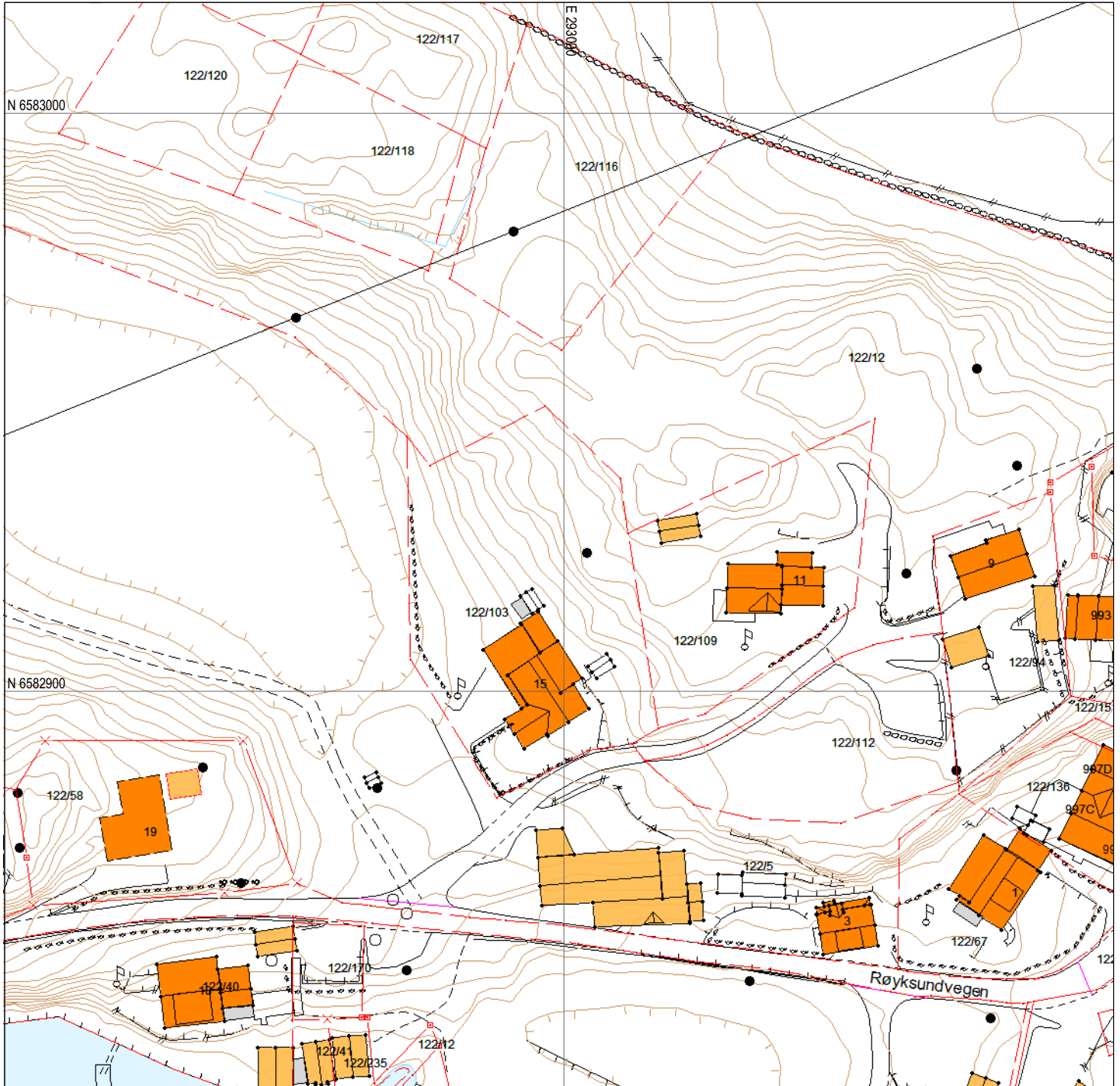
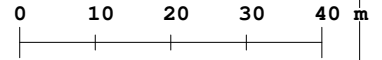
Dato : 18.09.2023

Målestokk: 1:1000

Datum: Euref 89/UTM 32

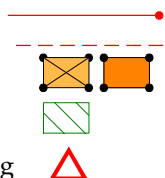


NB: Kartet kan inneholde feil,
noen grenser er usikre.



Tegnforklaring:

- Eiendomsgrense målt
- Eiendomsgrense usikker
- Bygg -takflate
- Bygg -planlagt
- Bygg eldre enn 1900, sefrak bygg



- Vegkant
- Høydekurve
- Høyspent, stolper
- Kommunale VA-ledninger, kum

