



Karmøy kommune  
Sektor areal og byggesak  
Rådhuset, postboks 167  
4291 Kopervik  
e-post: [post@karmoy.kommune.no](mailto:post@karmoy.kommune.no)

## Varsel om oppmålingsforretning

Saksnr 20238349
Oppdragsnr Deling
Prosjektnavn Deling

Krogsæter Elin  
Røyksundvegen 1  
5546 Røyksund  
122/5

### Det varsles herved om at det skal holdes oppmålingsforretning på følgende eiendom(er)

Gateadresse Røyksundvegen 15	Eier/Rekvirent Thuestad Einar Bernhard (Hjemmelshaver)	Gnr 122	Bnr 103	Fnr 0	Snr 0
---------------------------------	---	------------	------------	----------	----------

### Om forretningen

Forretningen holdes:	Dato <b>11.10.2023</b>	Kl. <b>10:00</b>	Sted <b>På tomten</b>
Rekvirent Thuestad Einar Bernhard	Rekvisisjonsdato		
Forretningen gjelder opprettelse av matrikkelenhet <input checked="" type="checkbox"/> Grunneiendom <input type="checkbox"/> Festegrunn <input type="checkbox"/> Anleggseiendom <input type="checkbox"/> Uteareal eierseksjon			
Forretningen gjelder registrering av eksisterende grunn <input type="checkbox"/> Grensejustering <input type="checkbox"/> Klarlegging av eksisterende grense <input type="checkbox"/> Nymerking av eksisterende grense <input type="checkbox"/> Registrering av ureg. jordsameie <input type="checkbox"/> Matrikulering av umatrikulert grunn <input type="checkbox"/> Arealoverføring <input type="checkbox"/> Annet			
Beskrivelse			

### Hvem er varslet

Vedlagt følger en oversikt over de personer som er varslet om forretningen og i hvilken egenskap (partsstilling, rolle) disse er blitt varslet. Det oppfordres til at man så snart som mulig gir melding til kommunen dersom man kjenner til ev. andre som forretningen kan få betydning for.

### For matrikkelenheten gjelder følgende forhold

Situasjonskartet viser at din(e) grense(r) er usikker/usikre, og det er sterkt ønskelig at du møter på oppmålingsforretningen for å avklare grensen. Usikre grenser betyr at de ikke er oppmålt med koordinater, og de er gjerne lagt inn i kartet ut fra gamle utskiftinger, skylddelinger og målebrev uten koordinater. Det kan være en del feil på de usikre grensene. Dersom du ikke kan møte selv kan du gi fullmakt til noen på vedlagte fullmaktsskjema.

Oppmøte ved oppmålingsforretningen er frivillig og det kan ikke kreves godtgjørelse for reiseutgifter, tapt arbeidsfortjeneste og lignende i forbindelse med avholdelse av oppmålingsforretning.

### Klageadgang

Saker som krever oppmålingsforretning etter § 6 i matrikkellova, under dette feil ved varslingen eller utføringen av forretningen, kan påklages etter reglene i forvaltningsloven kap. IV til VI, jf. matrikkellova § 46.

Klagefristen løper i fra det tidspunktet parten har mottatt matrikkelbrev eller underretning om føring i matrikkelen, jf. matrikkelforskriften § 21.

Det kan imidlertid ikke framsettes klage på forhold som formelt hører inn under klagebehandling etter annet lovverk, f.eks. plan- og bygningsloven.

### Andre opplysninger

**NB! Husk å ta med ID/førerkort, bankkort eller pass til forretningen. (Dersom din berørte eiendom har usikre grenser, er det helt nødvendig med din eller en fullmektig sin godkjenning for å ferdigstille oppmålingssaken)**

Vedlagt følger:  Partsliste    Fullmaktsblankett    Kvitteringsblankett    Annet

### Landmåler

Sted Kopervik	Dato 27.09.2023	Underskrift <i>Marthon Høvring</i> - UTPEKT LANDMÅLER	
Stilling overingeniør	Telefon 52857146	Landmåler Utpekt landmåler - Marthon Høvring	Epost <a href="mailto:mah@karmoy.kommune.no">mah@karmoy.kommune.no</a>

# Fullmakt Oppmålingsforretning

Saksnr 20238349	Oppdragsnr Deling
--------------------	----------------------

**NB! Vær nøyaktig med å krysse av for hva fullmakten gjelder.**

Undertegnede, som har grunnbokshjemmel til matrikkelenheten (hvis ikke tinglyst matrikkelenhet; aktuell eier/fester)				
Gnr	Bnr	Fnr	Snr	Eiendommens adresse

gir fullmakt til		
Fullmektig	Navn	Adresse
	Fødselsdato (6 siffer)	
Fullmakten gjelder	<input type="checkbox"/> Tillatelse til å møte og representere meg/oss ved oppmålingsforretningen, herunder til å godkjenne oppmåling/merking av ny matrikkelenhet på grunnlag av offentlig godkjenning, med tillatelse til å godkjenne mindre avvik, jf. Matrikkeloven § 33	
	<input type="checkbox"/> Tillatelse til å signere erklæring om rettighet i fast eiendom, dersom det er stilt krav om etablering av rettigheter i vedtak etter plan- og bygningsloven.	
	<input type="checkbox"/> Tillatelse til å rydde opp i rettighetsforhold som det i forbindelse med forretningen avdekkes behov for å rydde opp i. (Oppretting og/eller sletting av rettigheter)	
	<input type="checkbox"/> Tillatelse til å inngå forlik, ta bindende standpunkt til evt. voldgift eller grensejustering.	
	<input type="checkbox"/> Tillatelse til å signere skjøte / erklæring om arealoverføring / pantedokument. NB! Krever vitnebekreftelse på hjemmelshavers underskrift.	
<input type="checkbox"/> Tillatelse til andre disposisjoner enn nevnt over.		
Beskriv		
Dersom fullmakt gjelder matrikkelenhet i sameie må enten samtlige sameiere signere på fullmakten, eller det må fremlegges dokumentasjon for at sameiet har vedtatt at styret, annet organ eller person kan representere sameiet, jf. matrikkelforskriften § 23, første ledd.		

Forretningen angår				
Gnr	Bnr	Fnr	Snr	Oppmålingsforretningens dato
122	103	0	0	11.10.2023

Hjemmelshavers underskrift (hvis ikke tinglyst matrikkelenhet; aktuell eier/fester)		
Sted og dato	Underskrift	Fødselsnr./Organisasjonsnr. (11/9 siffer)

### Vitnebekreftelse på hjemmelshavers underskrift (jf. tinglysingsforskriften § 3)

(Skal bare utfylles dersom det blir gitt fullmakt til å signere på skjøte / erklæring om arealoverføring / pantedokument)

Vi bekrefter at hjemmelshavers signatur er skrevet eller vedkjent i vårt nærvær og at vedkommende er over 18 år: (Advokater og autoriserte eiendomsめglere m.fl. kan bevitne en underskrift alene)

Vitneunderskrift 1		
Sted	Dato	Underskrift

Vitneunderskrift 2		
Sted	Dato	Underskrift



Parter			Varsling			Under forretningen		
Navn	Gnr./Bnr./Fnr./Snr.	Partsstilling	Sendt	Svar		Oppmøte	Signatur	ID
			Dato	Mottakskvitt.	Ev. fullm. 1)			
Adresse		Eierforhold	Måte					
Thuestad Einar Bernhard	122/103	Rekvirent	27.09.2023			Oppmøte		
Røyksundvegen 15, 5546 Røyksund		Hjemmelshaver	Altinn			Godkjent		
Vik John-Harald	122/109	Nabo	27.09.2023			Oppmøte		
Røyksundvegen 11, 5546 Røyksund		Hjemmelshaver	Altinn			Godkjent		
Gunderstad Randi S V	122/12	Nabo	27.09.2023			Oppmøte		
Eirik Raudes Gate 12 B, 5532 Haugesund		Hjemmelshaver	Altinn			Godkjent		
Vik John-Harald	122/12	Nabo	27.09.2023			Oppmøte		
Røyksundvegen 11, 5546 Røyksund		Hjemmelshaver	Altinn			Godkjent		
Øvrebø Martha Johanne Vik	122/12	Nabo	27.09.2023			Oppmøte		
Eirik Raudes Gate 12 C, 5532 Haugesund		Hjemmelshaver	Altinn			Godkjent		
Krogsæter Elin	122/5	Nabo	27.09.2023			Oppmøte		
Røyksundvegen 1, 5546 Røyksund		Hjemmelshaver	Altinn			Godkjent		
						Oppmøte		
						Godkjent		
						Oppmøte		
						Godkjent		
						Oppmøte		
						Godkjent		
						Oppmøte		
						Godkjent		

1) Stedfortreder: (SUF)  
Stedfortreder med  
beslutningsfullmakt: (SMF)

2) Førerkort: (F)  
Pass: (P)  
Bankkort m/ bilde: (B)

## LES DETTE FØR DU MØTER :

### **VIKTIG!** - informasjon før oppmøte til oppmålingsforretning

- Ta med ID/Førerkort, bankkort eller pass til forretningen. ID på mobil er ikke gyldig.
- Ta med egen penn.
- Om du møter for en annen person, ta med fullmakt i ORIGINAL. Bruk fullmakten som følger med innkallingen.
- Dersom din berørte eiendom har usikre grenser, er det helt nødvendig med din eller en fullmektig sin godkjenning for å ferdigstille oppmålingssaken.
- Har du med hund-vennligst hold hunden i band.
- Se også informasjon i varselet.

Vedlegg: Kart 2 = Kart med delingslinje



KARMØY KOMMUNE  
SEKTOR AREAL OG BYGGESAK

# SITUASJONSKART

Gnr/Bnr : 122/103

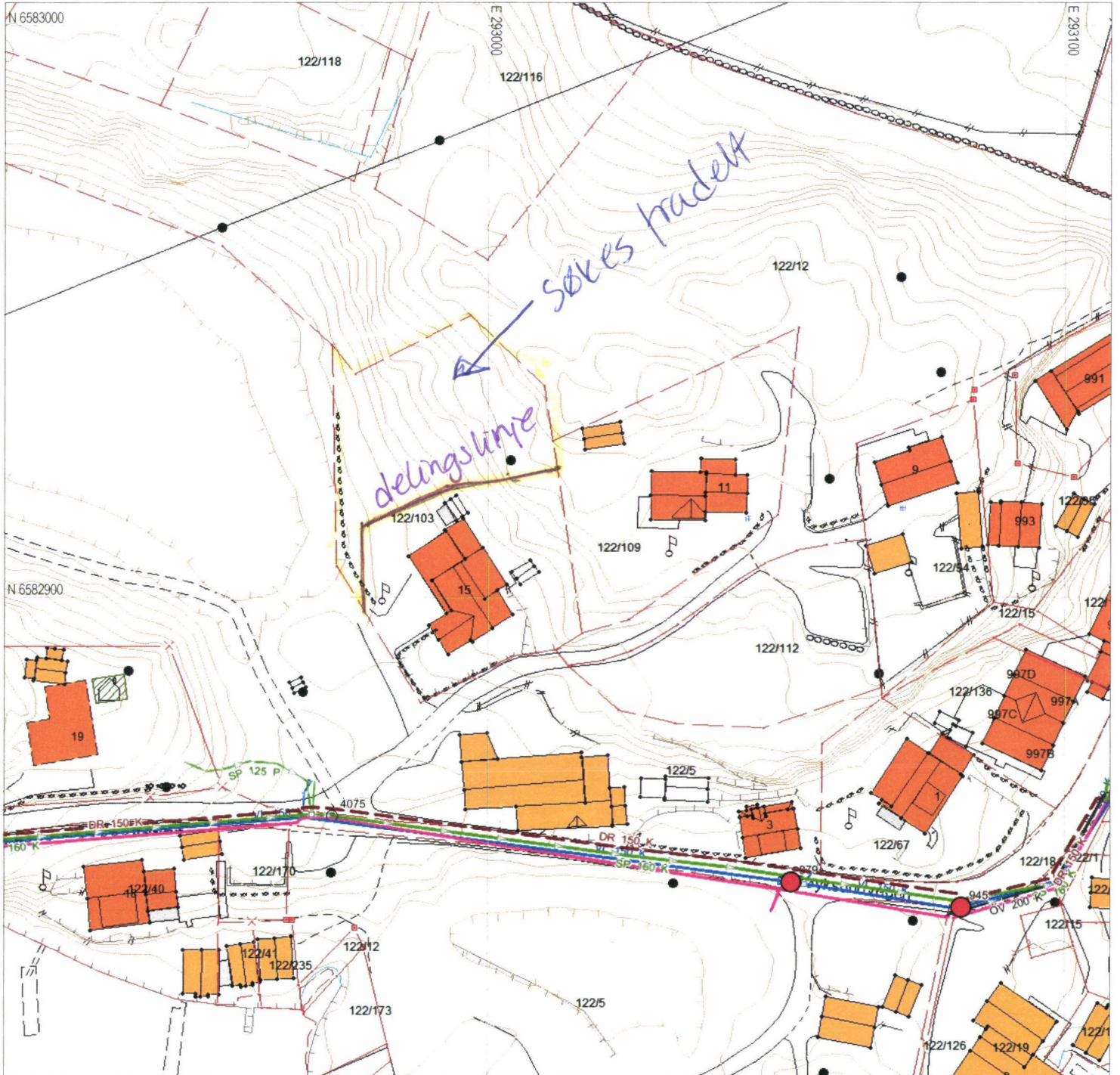
Dato : 04.10.2022

Målestokk: 1:1000

Datum: Euref 89/UTM 32

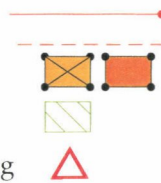


NB: Kartet kan inneholde feil,  
noen grenser er usikre.

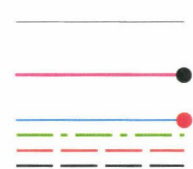


## Tegnforklaring:

- Eiendomsgrense målt
- Eiendomsgrense usikker
- Bygg -takflate
- Bygg -planlagt
- Bygg eldre enn 1900, sefrak bygg



- Vegkant
- Høydekurve
- Høyspent, stolper
- Kommunale VA-ledninger, kum





KARMØY KOMMUNE  
SEKTOR AREAL OG BYGGESAK

# SITUASJONSKART

Gnr/Bnr : 122/103

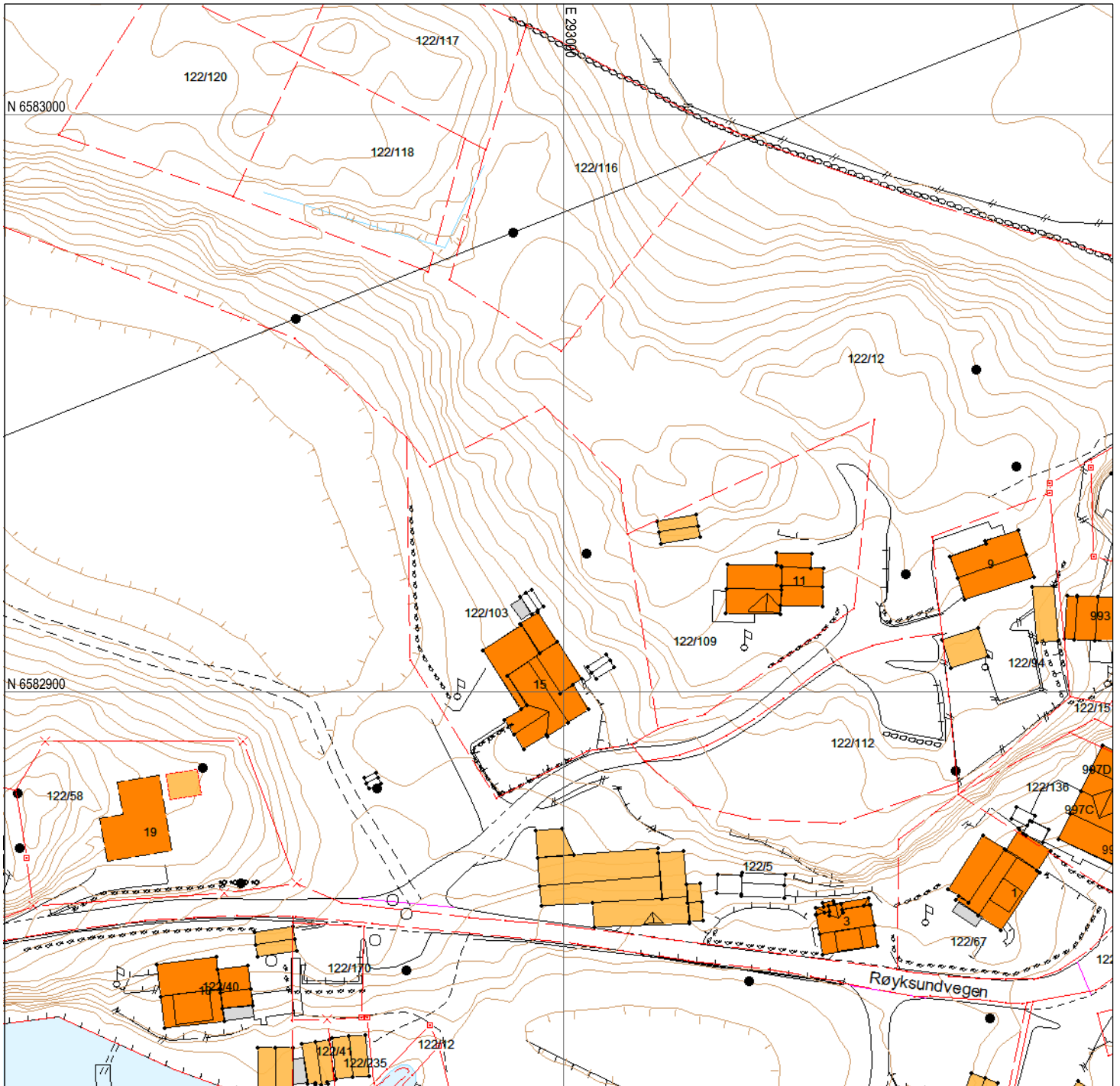
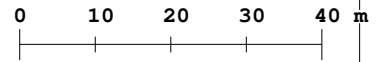
Dato : 18.09.2023

Målestokk: 1:1000

Datum: Euref 89/UTM 32

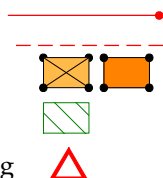


NB: Kartet kan inneholde feil,  
noen grenser er usikre.



## Tegnforklaring:

Eiendomsgrense målt  
Eiendomsgrense usikker  
Bygg -takflate  
Bygg -planlagt  
Bygg eldre enn 1900, sefrak bygg



Vegkant  
Høydekurve  
Høyspent, stolper  
Kommunale VA-ledninger, kum

