






# Karmøy kommune





## Søknad om vann- og avløpsarbeid

Referansenummer: IPCA5618 Saksnummer: 2021/11744

### Foretak

-  Espen Tangjerd  
Org.nr: 921653255  
Åkravegen 143  
4270 ÅKREHAMN
-  **Kontakt**  
Espen Tangjerd
-  **Telefon**  
41236845
-  **Mobil**  
41236845
-  **Epost**  
tangjerdспен@gmail.com

### Kontaktperson

-  Tangjerd Espen
-  **Telefon**  
41236845
-  **Telefon**  
41236845
-  **Epost**  
tangjerdспен@gmail.com




### Eiendomsdetaljer

-  **Adresse**  
Vestre Karmøyveg 237
-  **Gårds- og bruksnummer**  
10/1
-  **Andre opplysninger**  
avløp og overvann skal separeres
-  **Bygningsnummer**  
9374051
-  **Bolignummer**  
H0101

### Eier/tiltakshaver

-  Ritland Torleif  
Vestre Karmøyveg 237  
4275 Sævelandsvik  
NORGE
-  **Telefon**  
-
-  **Mobil**  
-
-  **Epost**  
-

### Eiendom

-  **Gårds- og bruksnummer**  
10/1
-  **Adresse**  
Vestre Karmøyveg 237
-  **Eier**  
Ritland Torleif, Vestre Karmøyveg 237, 4275 Sævelandsvik

## Arbeid som skal utføres

---



### Type tiltak

Annet



### Bygningstype

Annen



### Beskrivelse av tiltaket

det legges inn ny overvannsledning



### Type arbeid

Spillvann, utvendig

Overvann, utvendig



### Tiltakets planlagte varighet

Oppstartsdato

01.11.2023

Ferdigdato

01.06.2024

## Utvendig utstyr

---



### Overvannsledning

Dimensjon: 110 mm, Materiale: Polyvinylklorid (PVC), Målemetode XY: Direkte innlagt på skjerm (82), Eier: Privat (bygningseier)



### Spillvannsledning

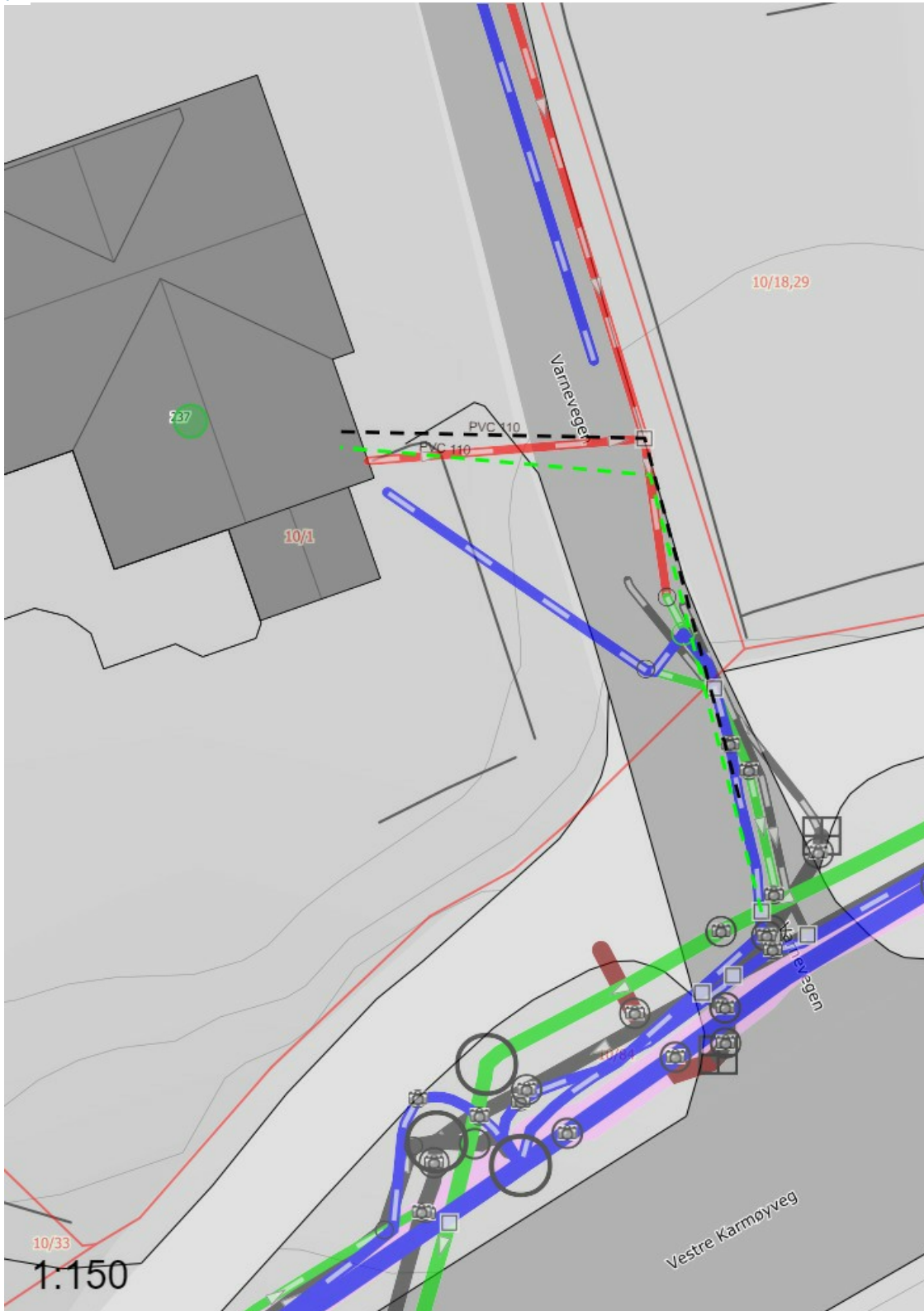
Dimensjon: 110 mm, Materiale: Polyvinylklorid (PVC), Målemetode XY: Direkte innlagt på skjerm (82), Eier: Privat (bygningseier)

# Skisse



Generert skisse

Kartskisse med tegnforklaring - 10/1 Vestre Karmøyveg 237




OBS! Kartskissen er tilpasset størrelsen på dokumentet og er derfor ikke i riktig målestokk. Se kartskisse i vedlegg for å få korrekt målestokk.

## Vedlegg

---

 Filer (0)

-

 **Andre opplysninger**

tegningene kommer til og avvike der dei blir lagt. alt vil bli målt inn med gps og innmålingsdata sendes ilag med ferdigmelding