






Karmøy kommune





Søknad om vann- og avløpsarbeid

Referansenummer: ETXB2842 Saksnummer: 2021/11748

Foretak

-  Espen Tangjerd
Org.nr: 921653255
Åkravegen 143
4270 ÅKREHAMN
-  **Kontakt**
Espen Tangjerd
-  **Telefon**
41236845
-  **Mobil**
41236845
-  **Epost**
tangjerdспен@gmail.com

Kontaktperson

-  Tangjerd Espen
-  **Telefon**
41236845
-  **Telefon**
41236845
-  **Epost**
tangjerdспен@gmail.com

Eiendomsdetaljer

-  **Adresse**
Vestre Karmøyveg 231
-  **Bygningsnummer**
9374108
-  **Gårds- og bruksnummer**
10/28
-  **Bolignummer**
H0101
-  **Andre opplysninger**
overvann og avløp skal separeres

Eier/tiltakshaver

-  Klæhaug Arild
Vestre Karmøyveg 231
4275 Sævelandsvik
NORGE
-  **Telefon**
-
-  **Epost**
-
-  **Mobil**
-

Eiendom

-  **Gårds- og bruksnummer**
10/28
-  **Adresse**
Vestre Karmøyveg 231
-  **Eier**
Klæhaug Arild, Vestre Karmøyveg 231, 4275 Sævelandsvik
-  **Eier**
Klæhaug June Merete, Vestre Karmøyveg 231, 4275 Sævelandsvik

Arbeid som skal utføres

★ Type tiltak
Annet

★ Bygningstype
Annen

☰ Beskrivelse av tiltaket
overvann og avløp skal separeres. det legges inn nye ledninger

★ Type arbeid
Spillvann, utvendig
Overvann, utvendig

🕒 Tiltakets planlagte varighet
Oppstartsdato
01.11.2023

Ferdigdato
01.06.2024

Utvendig utstyr

🔗 **Overvannsledning**
Dimensjon: 110 mm, Materiale: Polyvinylklorid (PVC), Målemetode XY: Direkte innlagt på skjerm (82), Eier: Privat (bygningseier)

🔗 **Spillvannsledning**
Dimensjon: 110 mm, Materiale: Polyvinylklorid (PVC), Målemetode XY: Direkte innlagt på skjerm (82), Eier: Privat (bygningseier)

Skisse



Generert skisse

pdf Kartskisse med tegnforklaring - 10/28 Vestre Karmøyveg 231




OBS! Kartskissen er tilpasset størrelsen på dokumentet og er derfor ikke i riktig målestokk. Se kartskisse i vedlegg for å få korrekt målestokk.

Vedlegg

 Filer (0)

-

 **Andre opplysninger**

skisser er kun ment som illustrasjon, kummer rør og annet blir innmålt med gps. innmålingsdata blir levert ilag med ferdigmeldinger