

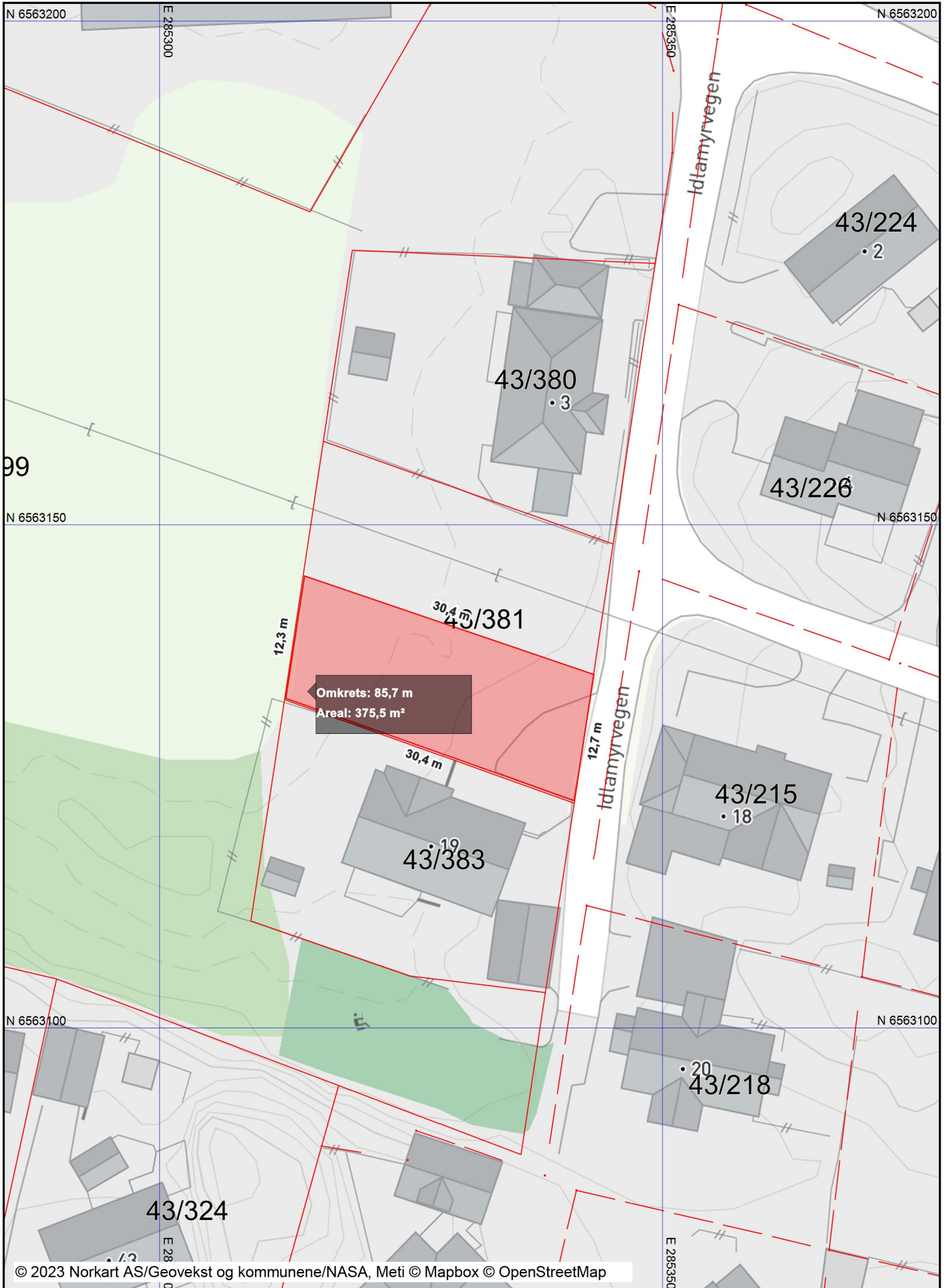


Utskrift fra Norkart AS kartklient

Dato: 12.10.2023



Målestokk: 1:500

Koordinatsystem: UTM 32N



Tegnforklaring

Eiendomsinformasjon

-  Eiendomsgrense u 15 m
-  Eiendomsgrense o 15 m
- Ahc** Gårds- og bruksnummer