
























## Tegnforklaring

### Reguleringsplan/Bebyggelsesplan PBL 1985

-  Område for boliger med tilhørende anlegg
-  Område for industri/lager
-  Område for særskilt angitt almennyttig formål
-  Område for jord- og skogbruk
-  Kjøreveg
-  Annen veggrunn
-  Gang-/sykkelveg
-  Gangveg
-  Friområder
-  Anlegg for lek
-  Golfbane
-  Felles avkjørsel
-  Felles lekeareal for barn




### Reguleringsplan PBL 2008

-  Boligbebyggelse - frittliggende småhusbebyggelse
-  Golfbane
-  Energianlegg
-  Veg
-  Kjøreveg
-  Gang/sykkelveg
-  Annen veggrunn - tekniske anlegg
-  Annen veggrunn - grøntareal
-  Sikringsone - Frisikt
-  Bestemmelseområde-Anlegg- og riggområde

### Felles for reguleringsplan PBL 1985 og 2008

-  Regulerings- og bebyggelsesplanområde
-  Planens begrensning
-  Formålsgrense
-  Byggegrense
-  Regulert senterlinje
-  Frisiktslinje
-  Målelinje/Avstandslinje
-  Påskrift reguleringsformål/arealformål
-  Påskrift areal
-  Påskrift bredde
-  Påskrift radius
-  Regulerings- og bebyggelsesplan - påskrift

### Eiendomsinformasjon

-  Eiendomsgrense u 15 m
-  Eiendomsgrense o 15 m
-  Gårds- og bruksnummer