

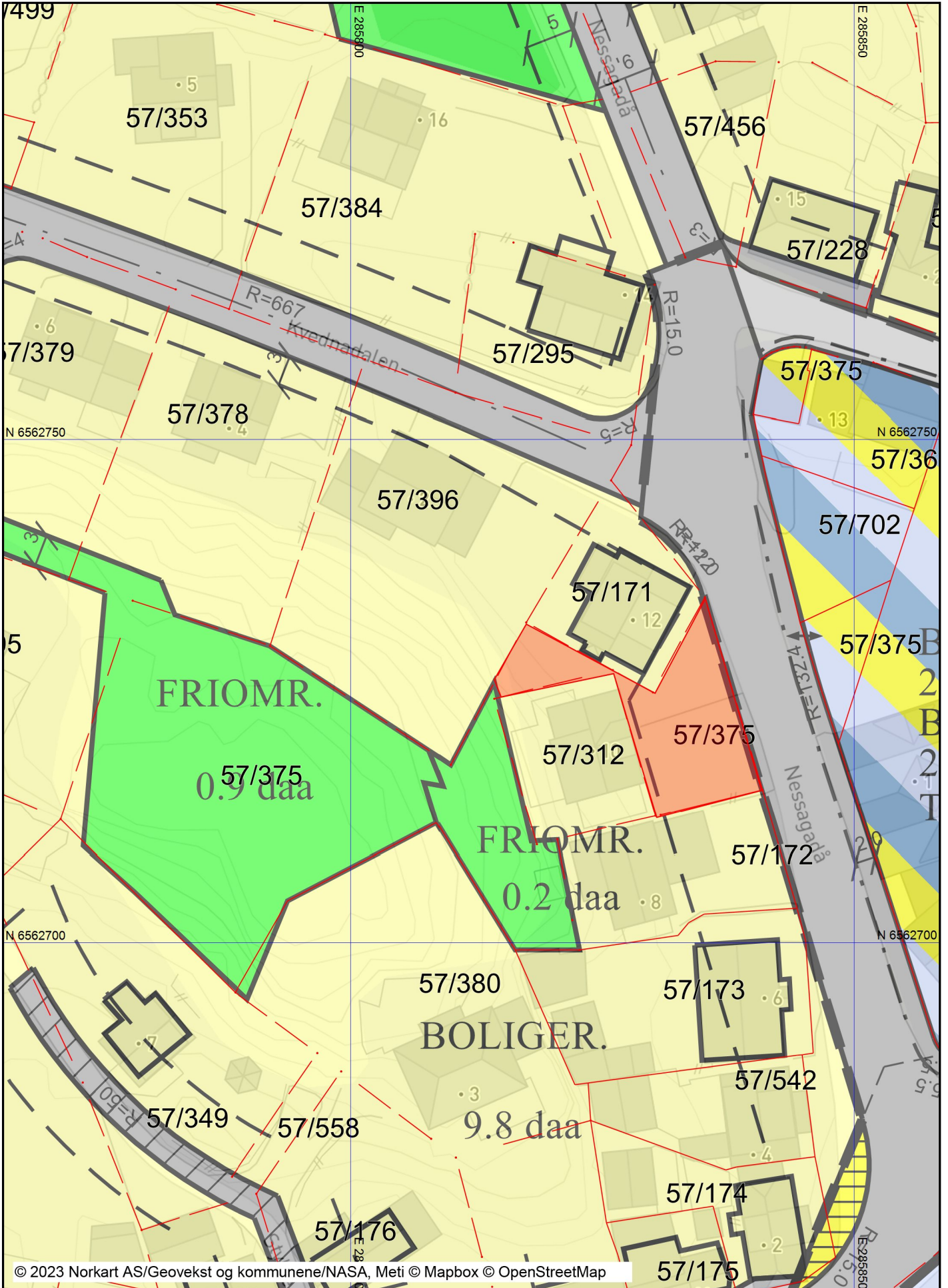


57/375 Reguleringsplankart

Dato: 10.10.2023

Målestokk: 1:500

Koordinatsystem: UTM 32N













Tegnforklaring



Reguleringsplan/Bebyggelsesplan PBL 1985

	Område for boliger med tilhørende anlegg
	Frittliggende småhusbebyggelse
	Konsentrert småhusbebyggelse
	Område for forretning
	Kjøreveg
	Gate med fortau
	Annen veggrunn
	Gang-/sykkelveg
	Gatetun
	Parkeringsplass
	Havneområde i sjø
	Friområder
	Anlegg for lek
	Privat småbåthavn (sjø)
	Fellesområder
	Felles avkjørsel
	Felles parkeringsplass
	Bolig/Forretning/Kontor
	Annet kombinert formål
	Grense for restriksjonsområde
	Frisiktsone ved veg
	Grense for bevaringsområde
	Bevaring av bygninger og anlegg

Felles for reguleringsplan PBL 1985 og 2008

	Regulerings- og bebyggelsesplanområde
	Planens begrensning
	Formålsgrense
	Byggegrense
	Bebyggelse som inngår i planen
	Regulert senterlinje
	Frisiktslinje
	Regulert kantkjørebane
	Målelinje/Avstandslinje
	Avkjørsel
Abc	Påskrift reguleringsformål/arealformål
Abc	Påskrift areal
Abc	Påskrift utnytting
Abc	Påskrift bredde
Abc	Påskrift radius

Eiendomsinformasjon

	Eiendomsgrense u 15 cm
	Eiendomsgrense o 15 cm
Ahc	Gårds- og bruksnummer