

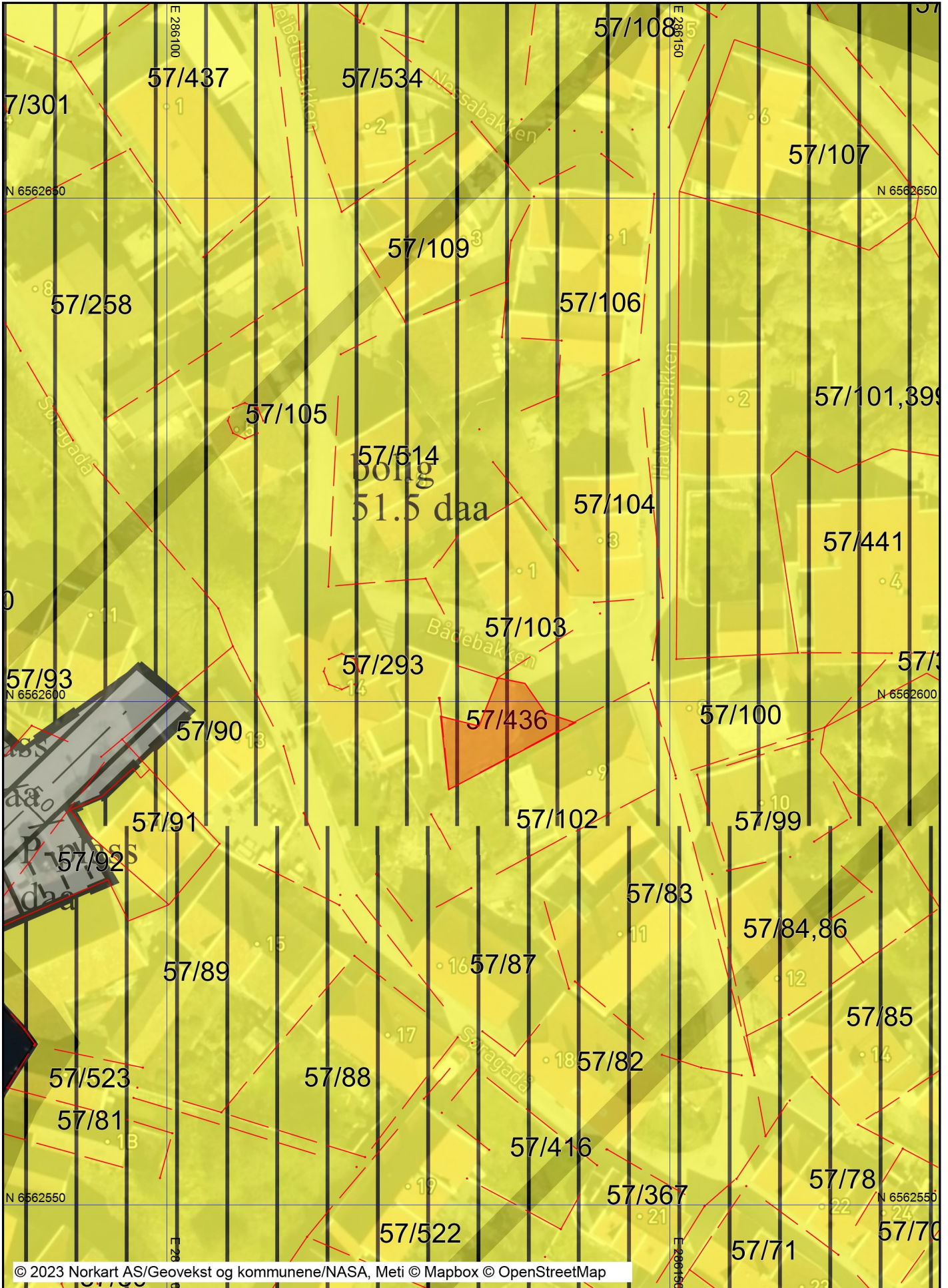


# Utskrift fra Norkart AS kartklient

Dato: 11.10.2023




Målestokk: 1:500

Koordinatsystem: UTM 32N






## Tegnforklaring

### Kommuneplan/Kommunedelplan PBL 2008

-  Angitthensyngrense
-  Angitthensynsone - Bevaring naturmiljø
-  Angitthensynsone - Bevaring kulturmiljø
-  Boligbebyggelse - nåværende
-  Samferdselsanlegg og teknisk infrastruktur- nåværende
-  LNFR-areal - nåværende
-  Bruk og vern av sjø og vassdrag med tilhørende strand:

### Felles for kommuneplan PBL 1985 og 2008

-  Planområde
-  Grense for arealformål
-  Hovedveg - nåværende

### Reguleringsplan/Bebyggelsesplan PBL 1985

-  Område for boliger med tilhørende anlegg
-  Frittliggende småhusbebyggelse
-  Område for forretning
-  Område for industri/lager
-  Område for offentlige bygninger (stat,fylkeskommune,)
-  Kjøreveg
-  Annen veggrunn
-  Gang-/sykkelveg
-  Gatetun
-  Torg
-  Parkeringsplass
-  Havneområde i sjø
-  Friområder
-  Småbåthavn
-  Parkbelte i industristøk
-  Privat småbåthavn (sjø)
-  Fellesområder
-  Felles parkeringsplass
-  Forretning/Kontor
-  Annet kombinert formål
-  Grense for bevaringsområde
-  Bevaring av bygninger og anlegg



### Reguleringsplan PBL 2008

-  Boligbebyggelse
-  Bolig/forretning/kontor
-  Kjøreveg
-  Fortau
-  Parkeringsplasser med bestemmelser
-  Park
-  Sikringsone - Frisikt

### Felles for reguleringsplan PBL 1985 og 2008

-  Regulerings- og bebyggelsesplanområde
-  Planens begrensning
-  Formålsgrense
-  Planlagt bebyggelse
-  Bebyggelse som inngår i planen
-  Regulert senterlinje
-  Frisiktslinje
-  Regulert parkeringsfelt
-  Målelinje/Avstandslinje
-  Påskrift reguleringsformål/arealformål
-  Påskrift areal
-  Påskrift bredde
-  Påskrift radius

### Eiendomsinformasjon

-  Eiendomsgrense u 15 m
-  Eiendomsgrense o 15 m
-  Gårds- og bruksnummer