







Tegnforklaring

-  Eksisterende annet markslag
-  Eksisterende produktiv skog
-  Eksisterende fulldyrket jord
-  Midlertidig traktorvei
-  Grense for titakets markslags forandring

Markslag AR5 - 7klasser

-  Fulldyrka jord
-  Overflatedyrka jord
-  Innmarksbeite
-  Produktiv skog
-  Annet markslag
-  Bebygd, samf., vann, bre
- Ikke klassifisert
- Sum

6.07 daa annet markslag og 1.45 daa produktiv skog blir gjort om til dyrkbar mark.

Totalt skifter 7.52 daa markslag.

Den totale nye fulldyrket markslag innenfor grensen for tiltaket blir 9.30 daa.

Den midlertidige traktorveien utgjør ca. 0.30 daa men markslaget blir ikke forandret her.

RH Oppmåling - Rune Hemnes - Mob; 417 62 790 - rune@rh-oppmaling.no

Dato: 04.06.2020	Konstr. tegnet	Godkjent	Målestokk
EUREF89 - SONE 32	NN 2000 høyder	1:1000	

Erstatning for	Erstatning av
----------------	---------------

Markslag kart - forandring
 Markslag kart AR5
 Vestre Karmøyveg 174 - 7/6

903

Høvsning	Beregning
----------	-----------