


BILAG 2

SITUASJONSKART MED KOMMUNEPLAN

Gnr/Bnr: 127/1 - nr 3
Adresse:
Dato: 07.10.2020
Målestokk: 1:500



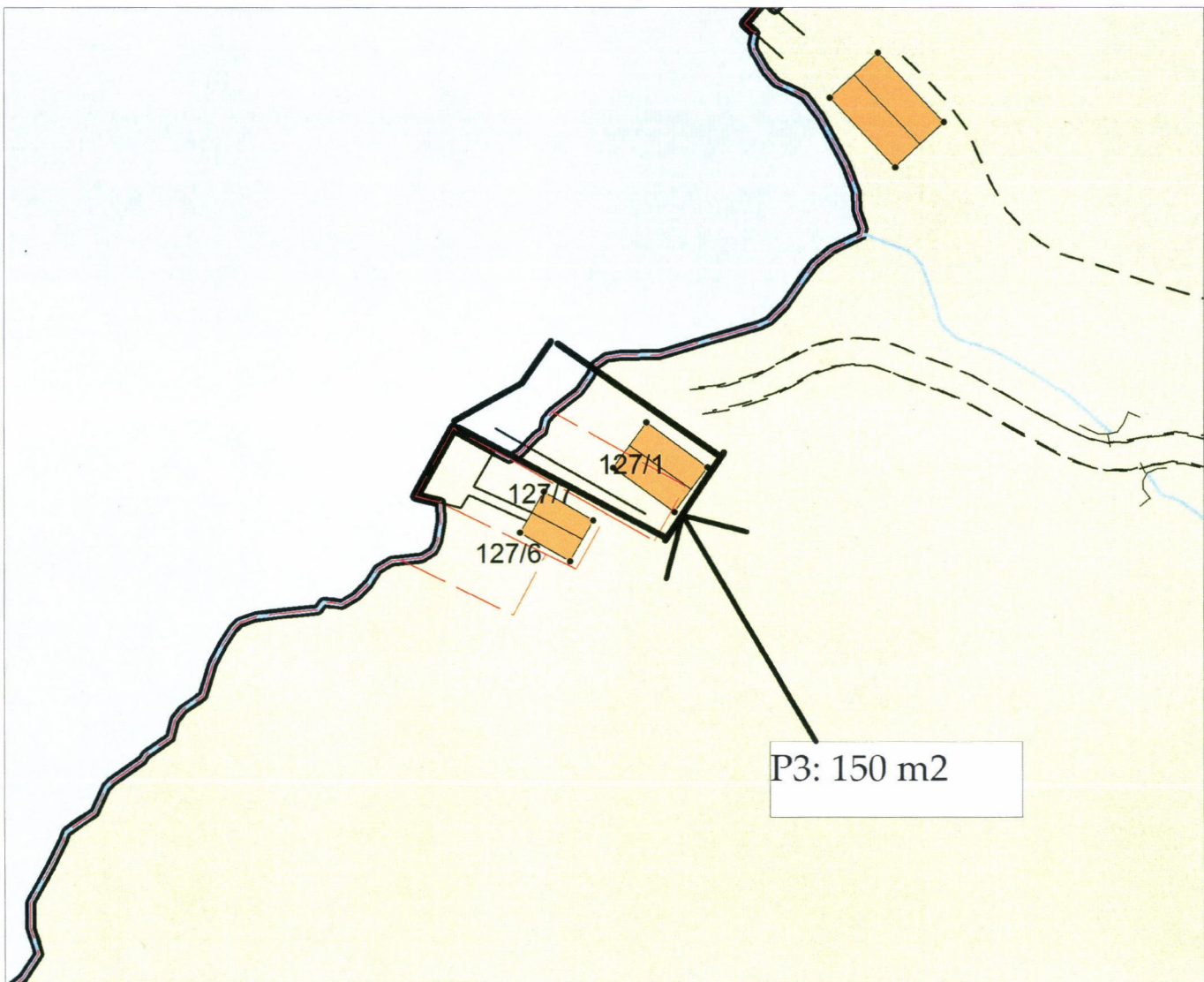
KARMØY KOMMUNE
SEKTOR AREAL OG BYGGESAK



Kartet kan inneholde feil, noen grenser er usikre.

Fargelagt kart må innsendes ved søknad eller melding.

Datum: Euref 89/UTM 32




Tegnforklaring:

Vegkant	
Høydekurve	
Eiendomsgrense målt	
Eiendomsgrense usikker	
Bygg -takflate	
Bygg -planlagt/ ikke innmålt	
Høyspent, stolper	
Kommunale VA-ledninger, kum	

Planformål:

LNF-område
Landbruk, natur- og friluftsområder

Boligområde
Tjenesteyting
Industri/forretning
Fritidsbebyggelse
Sentrumsområde
Friområde
Blandet formål



Trafikkareal

Planlagt

I henhold til Kommuneplanen kan det i planlagt formålsområde være krav om plan.