

SITUASJONSKART

MED KOMMUNEPLAN

KARMØY KOMMUNE

SEKTOR AREAL OG BYGGESAK

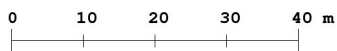


Gnr/Bnr: 125/2 - Erklæring, veg vann og avløp

Adresse:

Dato : 23.08.2023

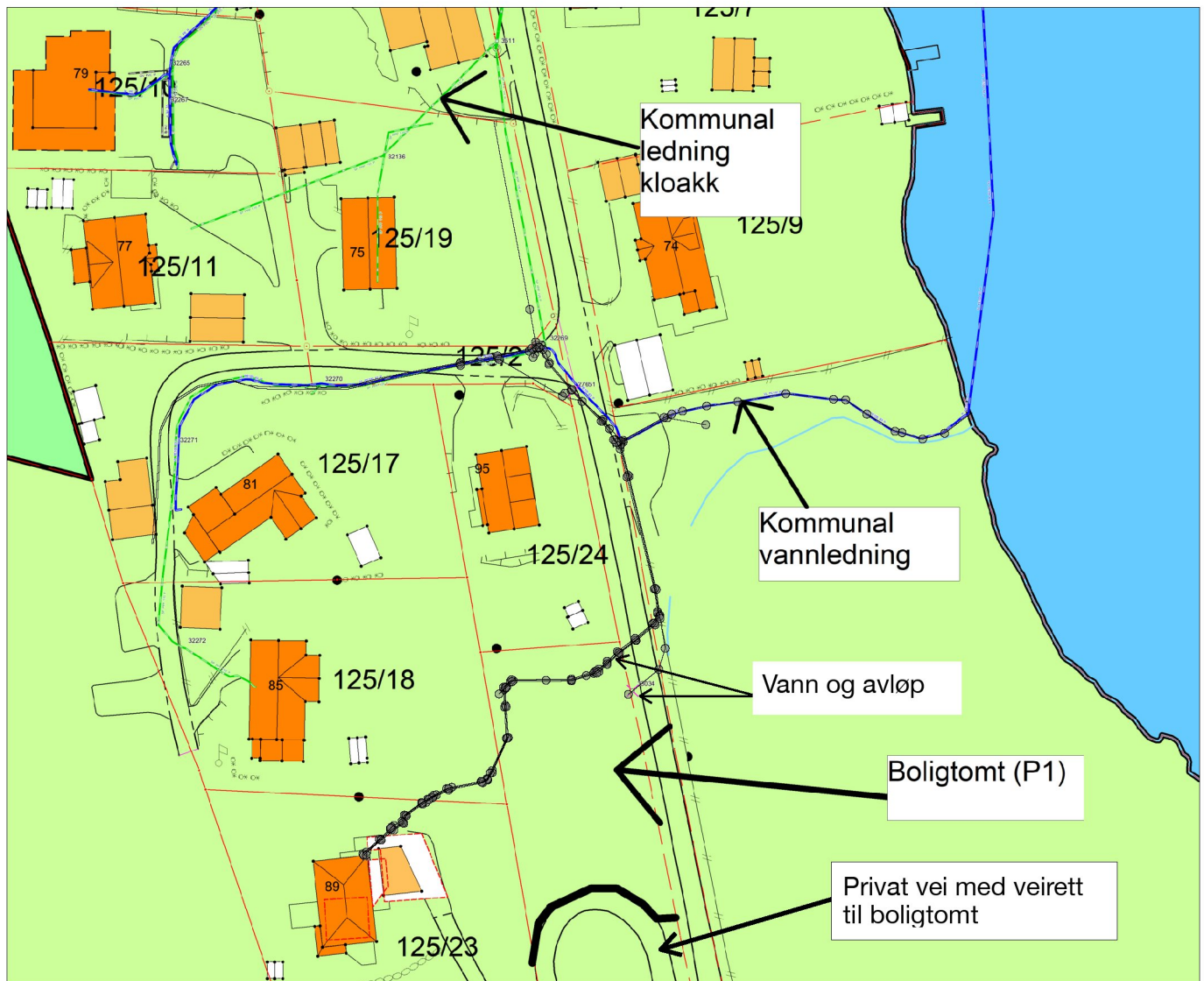
Målestokk: 1:1000



Kartet kan inneholde feil, noen grenser er usikre.

Fargelagt kart må innsendes ved søknad eller melding.

Datum: Euref 89/UTM 32



Tegnforklaring:

Vegkant	—
Høydekurve	—
Eiendomsgrense målt	—●
Eiendomsgrense usikker	- - -
Bygg -takflate	■ ■
Bygg -planlagt/ ikke innmålt	■ ■
Høyspent, stolper	—●
Kommunale VA-ledninger, kum	—●

Planformål:

LNF-område Landbruk, natur- og friluftsområder
Boligområde
Tjenesteyting
Industri/forretning
Fritidsbebyggelse
Sentrumsområde
Friområde
Blandet formål

Eksisterende	Planlagt	Trafikkareal
■	■	■
■	■	■
■	■	■
■	■	■
■	■	■
■	■	■
■	■	■
■	■	■
■	■	■

I henhold til Kommuneplanen kan det i planlagt formålsområde være krav om plan.

Privat vann og avløp 





SITUASJONSKART

MED KOMMUNEPLAN

KARMØY KOMMUNE

SEKTOR AREAL OG BYGGESAK

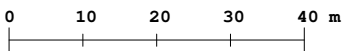


Gnr/Bnr: 125/2 - Erklæring, veg vann og avløp

Adresse:

Dato: 23.08.2023

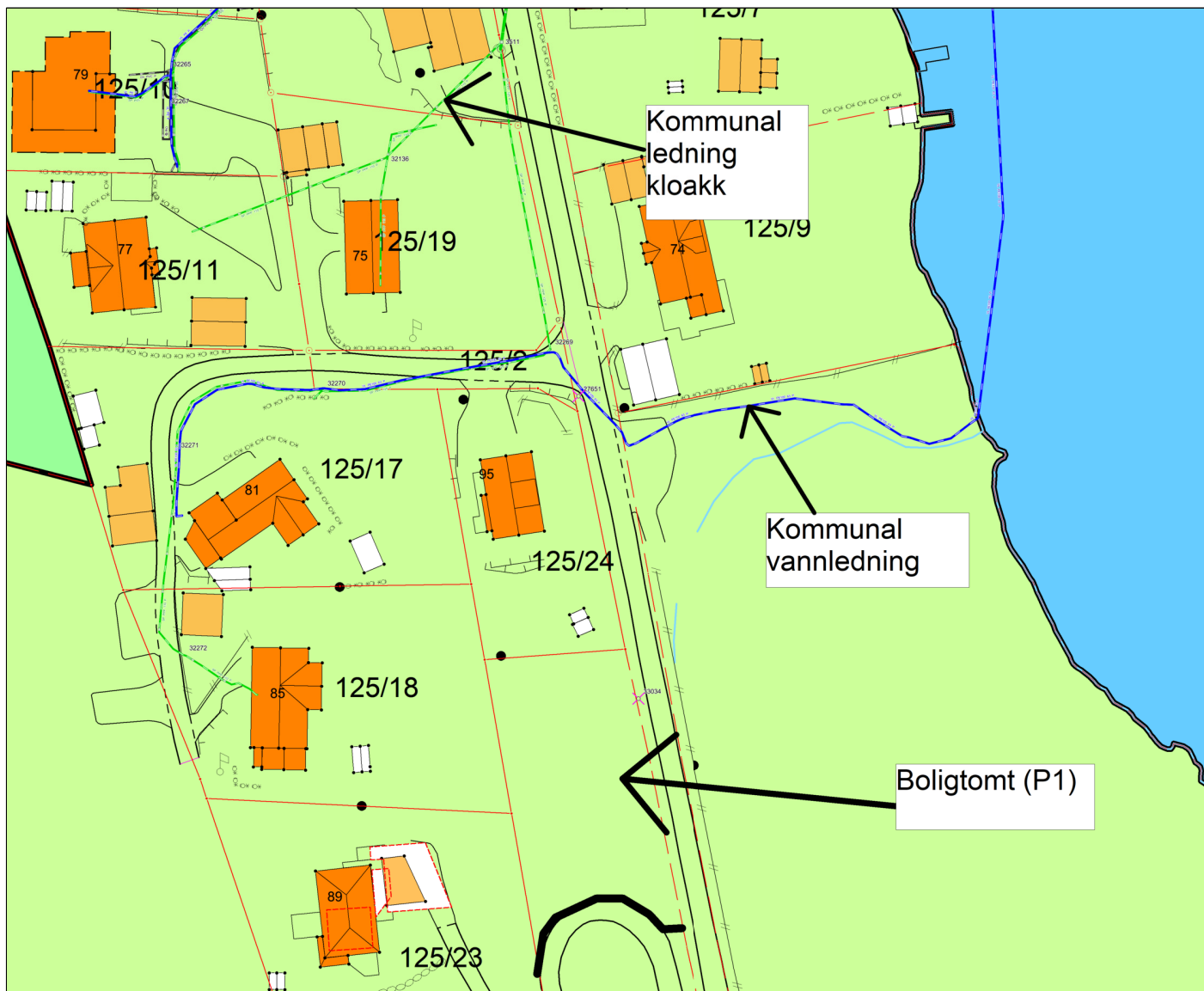
Målestokk: 1:1000



Kartet kan inneholde feil, noen grenser er usikre.

Fargelagt kart må innsendes ved søknad eller melding.

Datum: Euref 89/UTM 32



Tegnforklaring:

Vegkant	—
Høydekurve	—
Eiendomsgrense målt	—●
Eiendomsgrense usikker	- - -
Bygg -takflate	■ ■
Bygg -planlagt/ ikke innmålt	■ ■
Høyspent, stolper	—●
Kommunale VA-ledninger, kum	—●

Planformål:

LNF-område Landbruk, natur- og friluftsområder
Boligområde
Tjenesteyting
Industri/forretning
Fritidsbebyggelse
Sentrumsområde
Friområde
Blandet formål

Eksisterende	Trafikkareal
Planlagt	

I henhold til Kommuneplanen kan det i planlagt formålsområde være krav om plan.