












Tegnforklaring


Reguleringsplan/Bebyggelsesplan PBL 1985

-  Område for boliger med tilhørende anlegg
-  Frittliggende småhusbebyggelse
-  Konsentrert småhusbebyggelse
-  Kjøreveg
-  Gang-/sykkelveg
-  Friområder
-  Anlegg for lek
-  Område for anlegg og drift av kommunalteknisk virksomhet
-  Felles avkjørsel
-  Felles lekeareal for barn
-  Grense for restriksjonsområde
-  Frisiktsone ved veg



Reguleringsplan PBL 2008

-  Sikringsonegrense
-  Boligbebyggelse
-  Energianlegg
-  Lekeplass
-  Kjøreveg
-  Gang/sykkelveg
-  Annen veggrunn - tekniske anlegg
-  Sikringsone - Frisikt

Felles for reguleringsplan PBL 1985 og 2008

-  Regulerings- og bebyggelsesplanområde
-  Planens begrensning
-  Formålsgrense
-  Byggegrense
-  Regulert senterlinje
-  Frisiktslinje
-  Målelinje/Avstandslinje
-  Påskrift feltnavn
-  Påskrift reguleringsformål/arealformål
-  Påskrift areal
-  Påskrift bredde
-  Påskrift radius

Eiendomsinformasjon

-  Eiendomsgrense u 15 m
-  Gårds- og bruksnummer

Bygninger

-  Bygningsdelelinje
-  Taksprang Bunn
-  Bygning - Boligbygg
-  Bygning - Andre bygg
-  Annen bygning
-  Takriss
-  Veranda
-  Bygningslinje
-  Taksprang
-  Mønelinje
-  Vegg frittstående