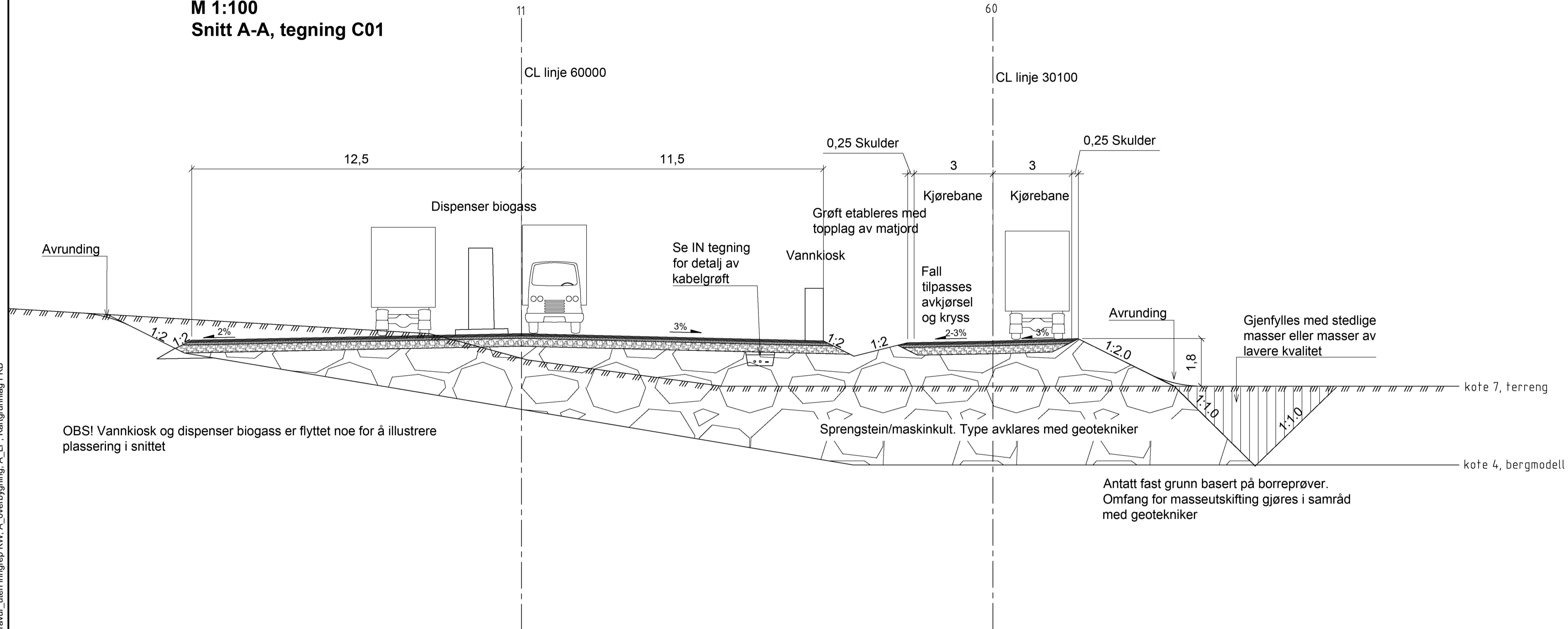
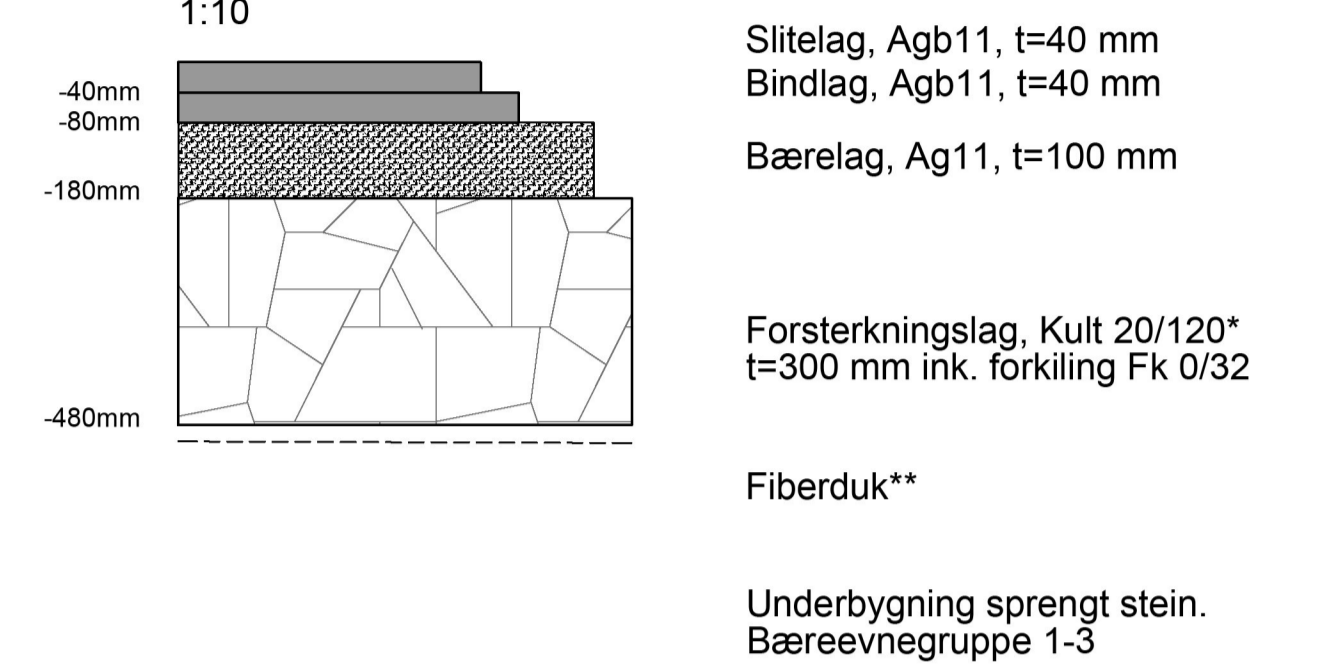


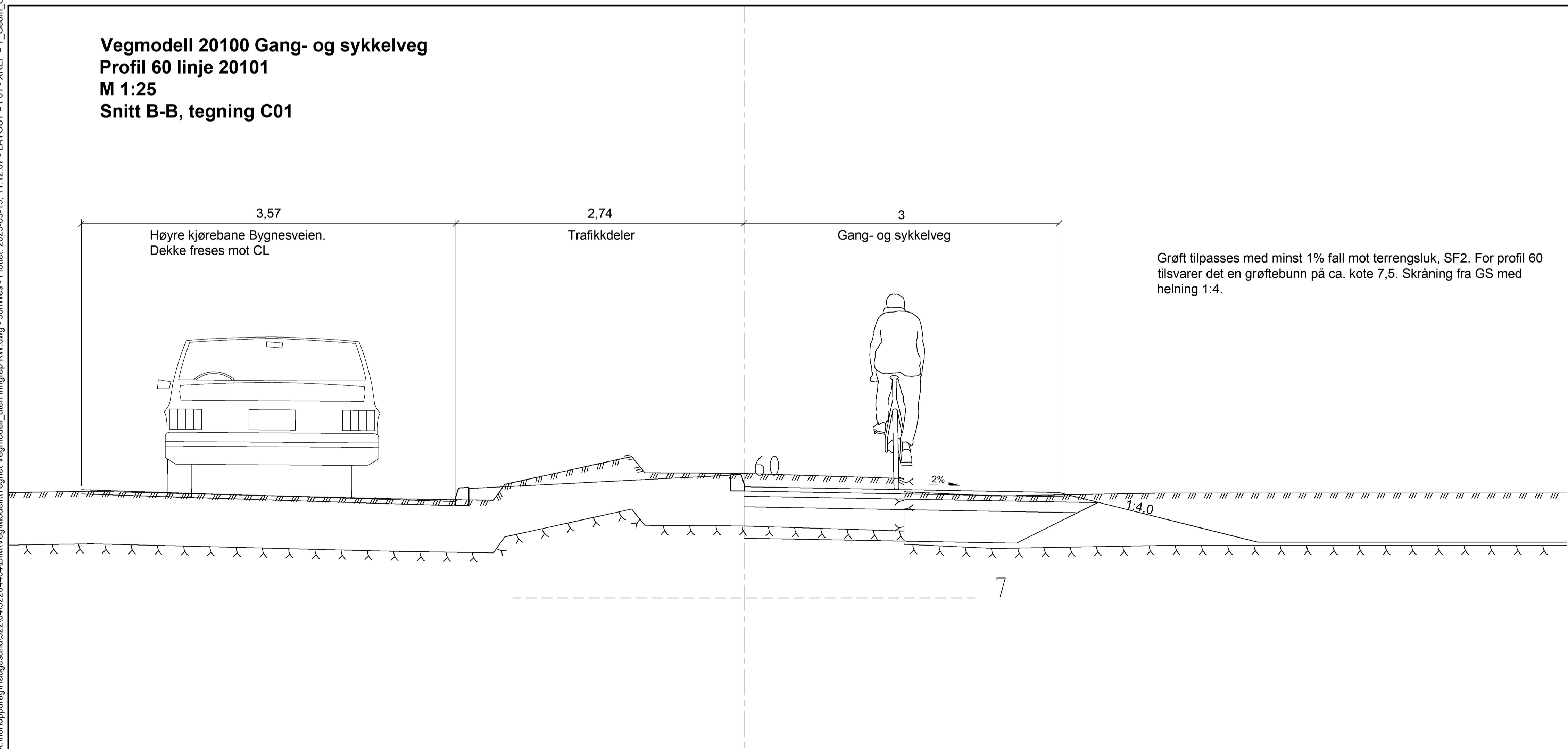
**Vegmodell 30001 Ny avkjørsel fra Bygnesveien og
vegmodell 60000 Fylleanlegg biogass
Profil 60 linje 30100, og profil 11 linje 60000
M 1:100
Snitt A-A, tegning C01**



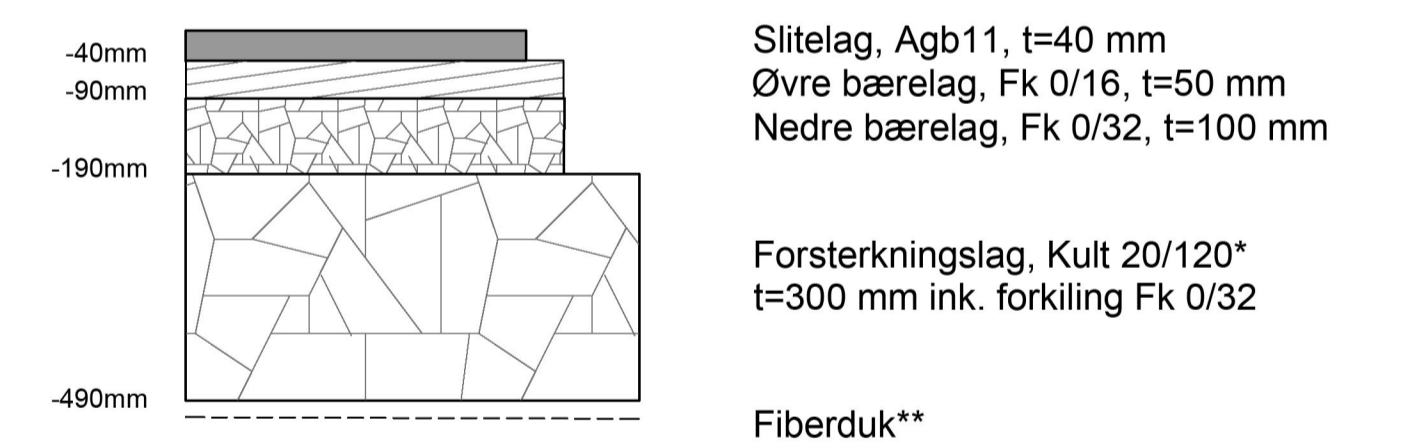
**Overbygning kjøreveg
1:10**



**Vegmodell 20100 Gang- og sykkelveg
Profil 60 linje 20101
M 1:25
Snitt B-B, tegning C01**



**Overbygning fortau/
gang- og sykkelveg
1:10**



*Masser skal være T1 - Ikke telefarlig.

**Fiberduk benyttes hvor det ikke masseutskiftes eller graves ned til fjell

| Rev. | Dato | Beskrivelse | JonWes | ErSte | AnSto |
|--|------------|----------------|----------------|-------------|------------------------|
| D01 | 2023-09-21 | Til kommentar | | | |
| | | | Utarbeidet | Fagkontroll | Godkjent |
| <p>Dette dokumentet er utarbeidet av Norconsult AS som del av det oppdraget som fremgår nedenfor. Opphavsretten tilhører Norconsult AS. Dokumentet må bare benyttes til det formål som oppdragsavtalen beskriver, og må ikke kopieres eller gjøres tilgjengelig på annen måte eller i større utstrekning enn formålet tilsier.</p> | | | | | |
| Karmøy Kommune | | | | | Målestokk (gjelder A1) |
| | | | | | Var. |
| Bygness Biogass | | | | | |
| Normalprofil og overbygning Avkjørsel Bygnesveien med fylleanlegg Snitt A-A og B-B | | | | | |
| Norconsult | | Oppdragsnummer | Tegningsnummer | Revisjon | |
| | | 52204404 | F01 | F01 | |

X:\nor\oppdrag\Haugesund\52204404\BIM\Modell\Tegnet\Vegmodell\uten\imgrep\KW_A_Overbygning_A_LP_Kartgrunnlag_FKG