

SITUASJONSKART

vedlegg til underretting etter oppmålingsforretning

med saksnummer: **23/7542-Oppmålingssak**

avholdt dato: **29.09.2023**

Formål: **Grensejustering og klarlegging**

Landmåler: **Rune Kjærland**

KARMØY KOMMUNE


SEKTOR AREAL OG BYGGESAK



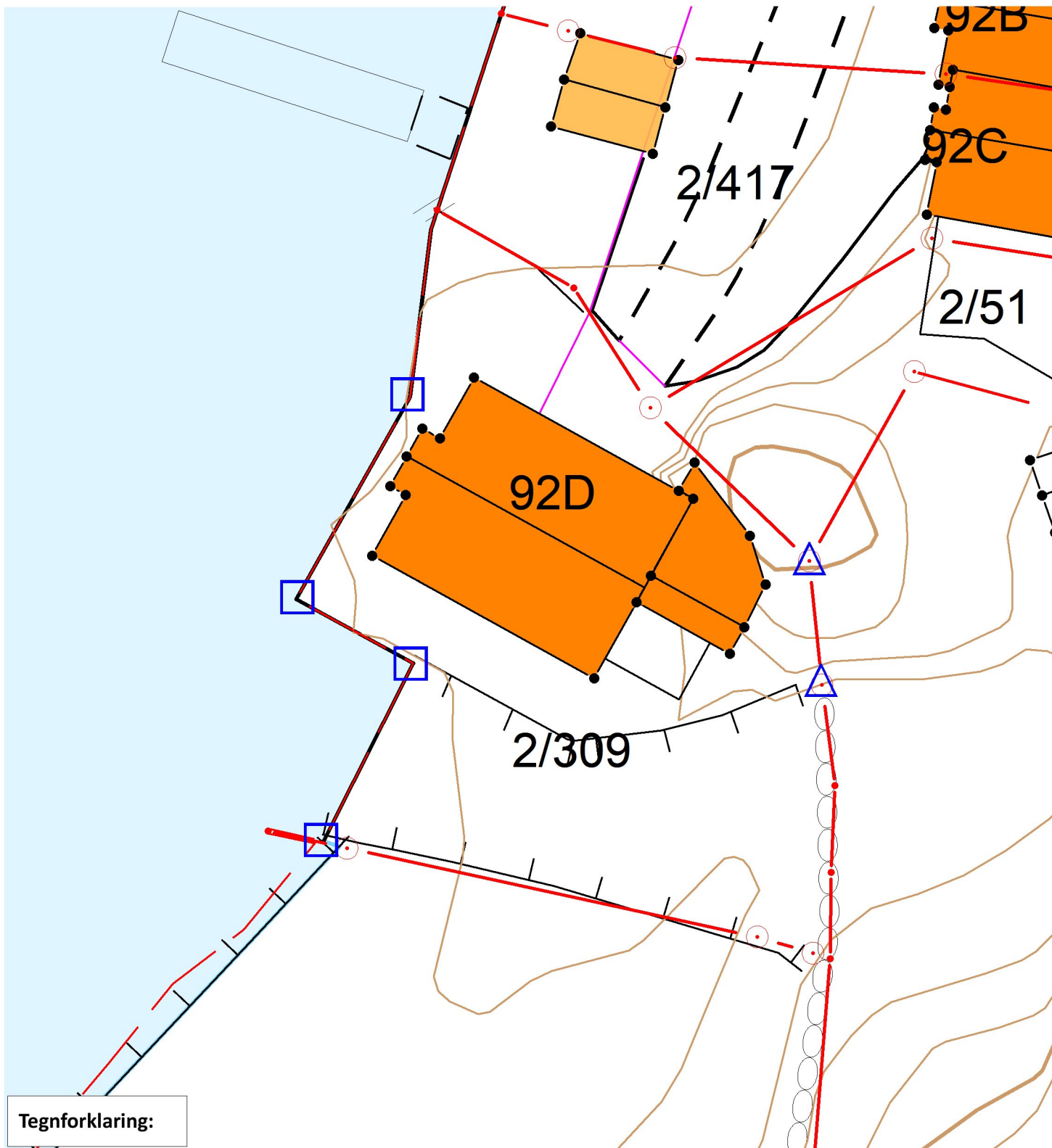
NB: Kartet kan inneholde feil,
noen grenser er usikre.

Utskriftsdato: 09.11.2023

Målestokk: 1:250



Datum: Euref 89/UTM 32



Tegnforklaring:

Grensepunkt behandlet i denne oppmålingsforretningen

Umerket/merket med spray



Rekvirenten får tilsendt matrikelbrev med fullstendig liste over grensepunkt, unntagen ved forretning som bare går ut på å merke tidligere oppmålt grense.

Offentlig godkjent grensemerke



Annen type merking,
(gjerdestolper, mur, stein/røys etc)



Punkt som ikke er angitt med noen av symbolene ovenfor er uforandret (f.eks. målt/merket tidligere) og/eller ikke en del av oppmålingsforretningen

Eiendomsgrænse målt



Eiendomsgrænse usikker



Bygg -takflate



Bygg -planlagt



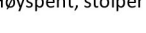
Bygg eldre enn 1900,
sefrak bygg



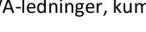
Vegkant



Høydekurve



Høyspent, stolper



Kommunale
VA-ledninger, kum

