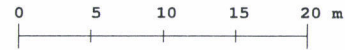


SEKTOR AREAL OG BYGGESAK

SITUASJONSKART

Gnr/Bnr : 47/524
Dato : 28.09.2023
Målestokk: 1:500
Datum: Euref 89/UTM 32



NB: Kartet kan inneholde feil og mangler.
Noen grenser er usikre.
Vann og avløpsledninger er usikre.



Tegnforklaring:

Eiendomsgrense målt
Eiendomsgrense usikker



Bygg -takflate



Bygg -planlagt



Bygg eldre enn 1900, sefrak bygg



Vegkant



Høydekurve



Høyspent, stolper



Kommunale VA-ledninger:

Vannledning, brannkum usikker plassering



Spillvannsledning, kum usikker plassering



Overvannsledning, kum usikker plassering

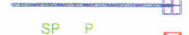


Private VA-ledninger:

Vannledning, kran usikker plassering



Spillvannsledning, septik usikker plassering



Overvannsledning, kum usikker plassering



SITUASJONSKART

MED REGULERINGSPLAN

Reg.plannr.:

Adresse:

Gnr/Bnr: 47/524

Tiltakshaver:

Vedlegg D:

KARMØY KOMMUNE

SEKTOR AREAL OG BYGGESAK

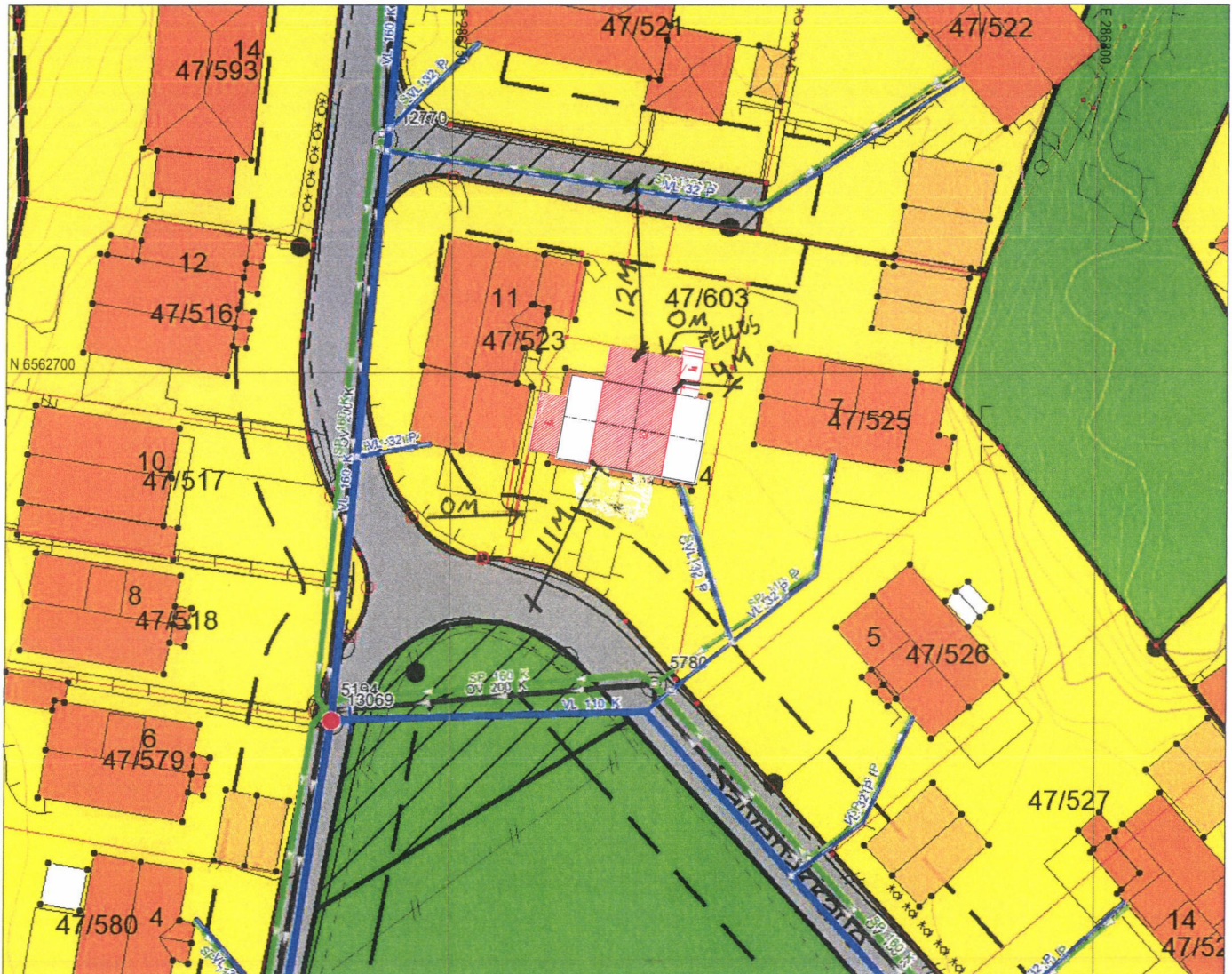


Målestokk: 1:500

Datum: Euref 89/UTM 32 Dato: 28.09.2023

Kartet kan inneholde feil, noen grenser er usikre.

Fargelagt kart må innsendes ved søknad eller melding.



Tegnforklaring:

Vegkant	—
Høydekurve	—
Eiendomsgrense målt	—●
Eiendomsgrense usikker	- - -
Bygg -takflate	⊠
Bygg -planlagt	▨
Høyspent, stolper	—●
Kommunale VA-ledninger	—●

Reguleringsformål:

Boliger	■	SKRAVERTE OMRÅDER
Offentlig bebyggelse	■	Fare
Forretning	■	Felles
Naustbebyggelse	■	Spesialområde
Sentrumsformål	■	LINJER
Industri/lager	■	Frisiktlinje
Frrområde	■	Byggegrense
Garasjeanl./bensinst.	■	Planens begrensning
Trafikkområde	■	