

SEKTOR AREAL OG BYGGESAK



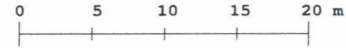
SITUASJONSKART

Gnr/Bnr : 47/524

Dato : 28.09.2023

Målestokk: 1:500

Datum: Euref 89/UTM 32



NB: Kartet kan inneholde feil og mangler.
Noen grenser er usikre.
Vann og avløpsledninger er usikre.



Tegnforklaring:

Eiendomsgrænse målt
Eiendomsgrænse usikker

Bygg -takflate

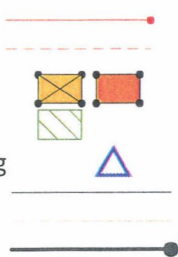
Bygg -planlagt

Bygg eldre enn 1900, sefrak bygg

Vegkant

Høydekurve

Høyspent, stolper



Kommunale VA-ledninger:

Vannledning, brannkum usikker plassering

Spillvannsledning, kum usikker plassering

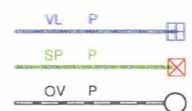
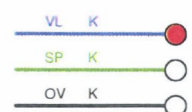
Overvannsledning, kum usikker plassering

Private VA-ledninger:

Vannledning, kran usikker plassering

Spillvannsledning, septik usikker plassering

Overvannsledning, kum usikker plassering



SITUASJONSKART

MED REGULERINGSPLAN

Reg.plannr.:

Adresse:

Gnr/Bnr: 47/524

Tiltakshaver:

Vedlegg D:

KARMØY KOMMUNE

SEKTOR AREAL OG BYGGESAK

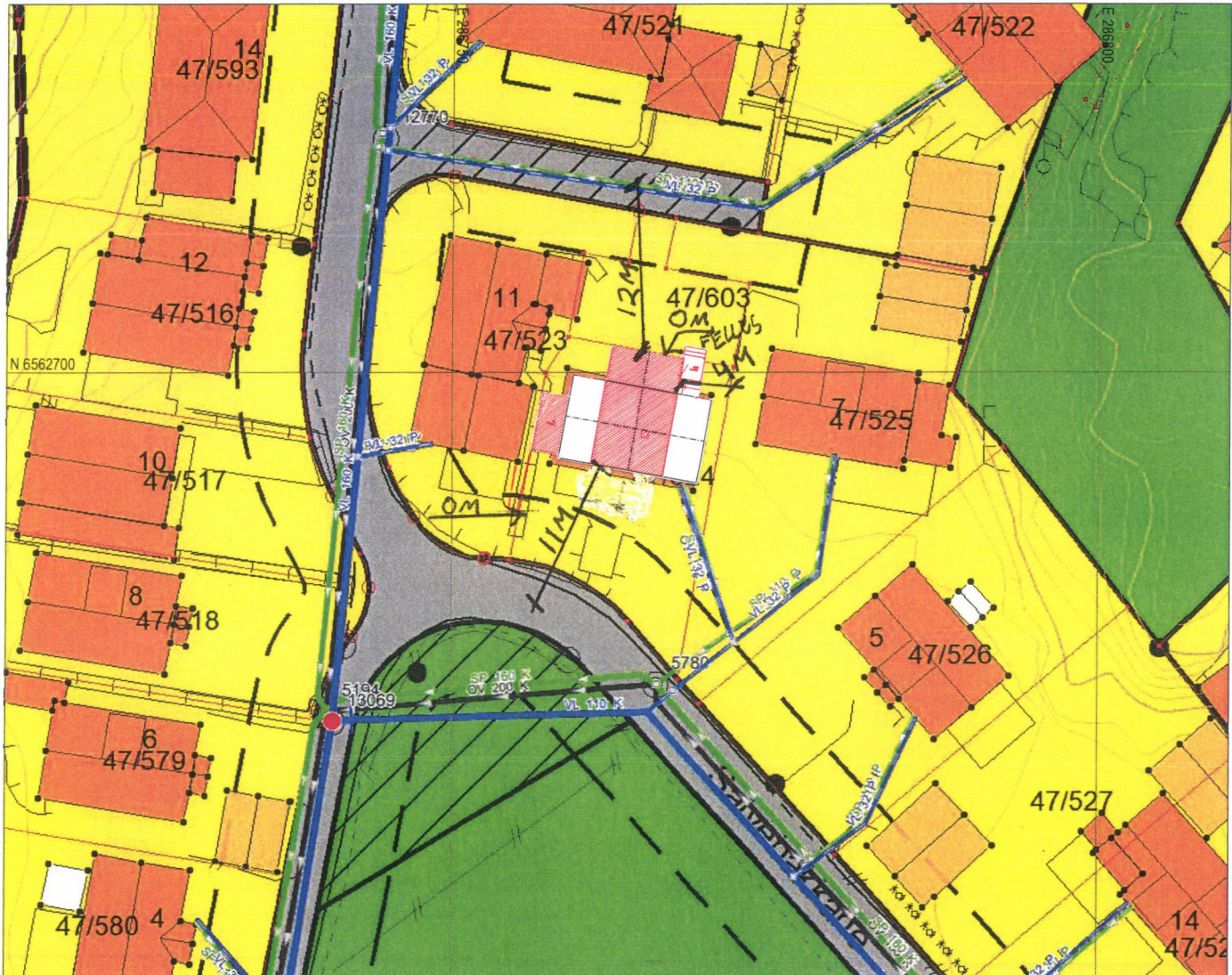


Målestokk: 1:500

Datum: Euref 89/UTM 32 Dato : 28.09.2023

Kartet kan inneholde feil, noen grenser er usikre.

Fargelagt kart må innsendes ved søknad eller melding.



Tegnforklaring:

Vegkant	—
Høydekurve	—
Eiendomsgrense målt	—●
Eiendomsgrense usikker	- - -
Bygg -takflate	□
Bygg -planlagt	□
Høyspent, stolper	—●
Kommunale VA-ledninger	—●

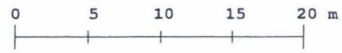
Reguleringsformål:

Boliger	□	SKRAVERTE OMRÅDER	□
Offentlig bebyggelse	□	Fare	□
Forretning	□	Felles	□
Naustbebyggelse	□	Spesialområde	□
Sentrumsformål	□	LINJER	—
Industri/lager	□	Frisiktlinje	- - -
Friområde	□	Byggegrense	- - -
Garasjeanl./bensinst.	□	Planens begrensning	—
Trafikkområde	□		

SEKTOR AREAL OG BYGGESAK

SITUASJONSKART

Gnr/Bnr : 47/524
 Dato : 28.09.2023
 Målestokk: 1:500
 Datum: Euref 89/UTM 32

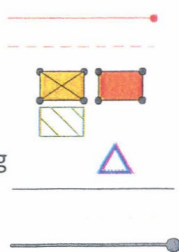


NB: Kartet kan inneholde feil og mangler.
 Noen grenser er usikre.
 Vann og avløpsledninger er usikre.



Tegnforklaring:

- Eiendomsgrense målt
- Eiendomsgrense usikker
- Bygg - takflate
- Bygg - planlagt
- Bygg eldre enn 1900, sefrak bygg
- Vegkant
- Høydekurve
- Høyspent, stolper

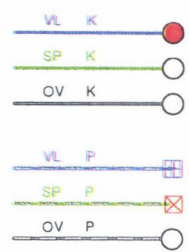


Kommunale VA-ledninger:

- Vannledning, brannkum usikker plassering
- Spillvannsledning, kum usikker plassering
- Overvannsledning, kum usikker plassering

Private VA-ledninger:

- Vannledning, kran usikker plassering
- Spillvannsledning, septik usikker plassering
- Overvannsledning, kum usikker plassering



SITUASJONSKART

MED REGULERINGSPLAN

Reg.plannr.:

Adresse:

Gnr/Bnr: 47/524

Tiltakshaver:

Vedlegg D:

KARMØY KOMMUNE

SEKTOR AREAL OG BYGGESAK



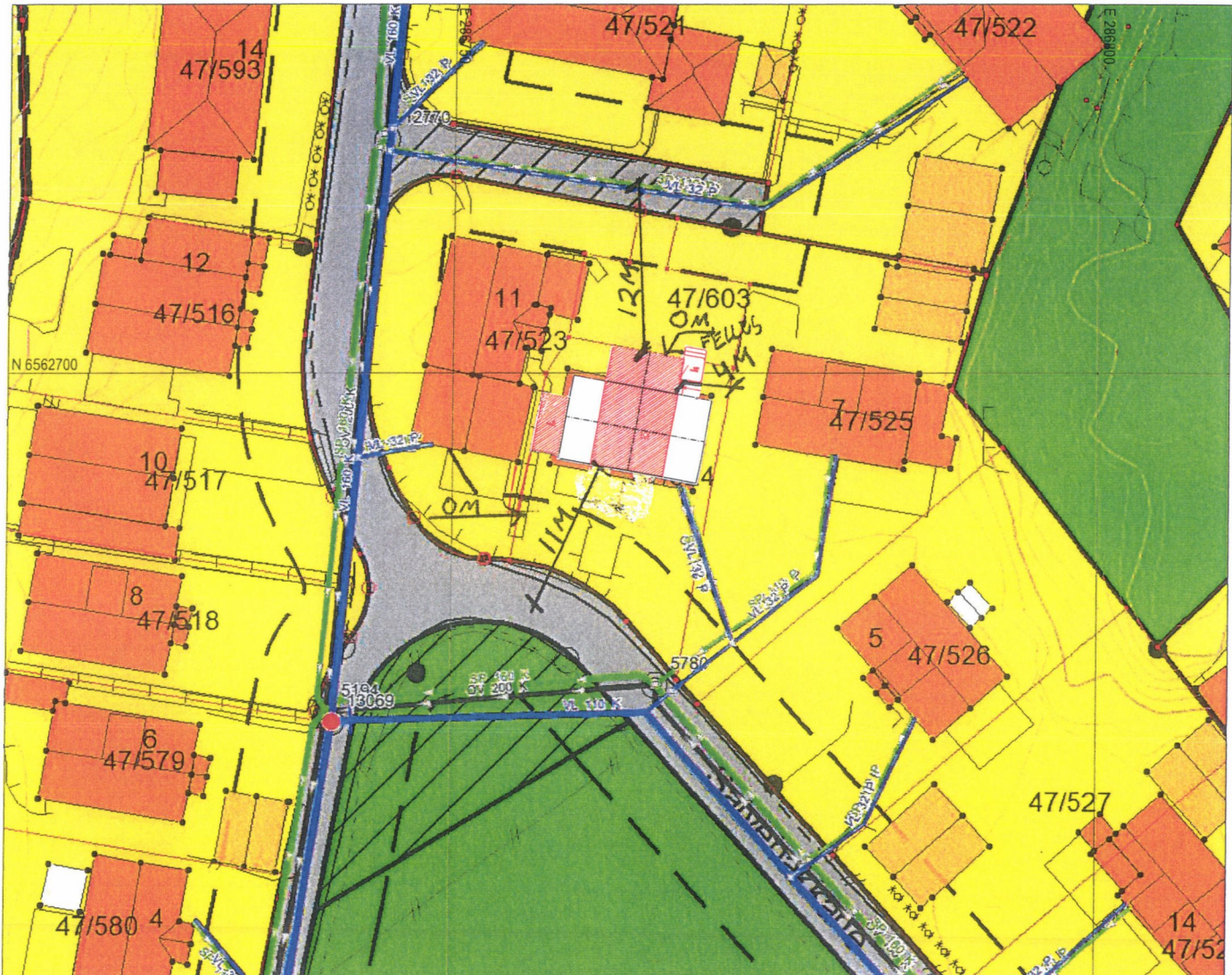
Målestokk: 1:500

Datum: Euref 89/UTM 32 Dato: 28.09.2023



Kartet kan inneholde feil, noen grenser er usikre.

Fargelagt kart må innsendes ved søknad eller melding.



Vegkant	
Høydekurve	
Eiendomsgrense målt	
Eiendomsgrense usikker	
Bygg -takflate	
Bygg -planlagt	
Høyspent, stolper	
Kommunale VA-ledninger	

Reguleringsformål:

Boliger		SKRAVERTE OMRÅDER	
Offentlig bebyggelse		Fare	
Forretning		Felles	
Naustbebyggelse		Spesialområde	
Sentrumsformål		LINJER	
Industri/lager		Frisiktlinje	
Friområde		Byggegrense	
Garasjeanl./bensinst.		Planens begrensning	
Trafikkområde			