

**For matrikkelenhet:**

Kommune: 1149 - KARMØY
Gårdsnummer: 118
Bruksnummer: 6

Utskriftsdato/klokkeslett: 09.11.2023 kl. 15:16

Produsert av: Geir Rasmussen - 1149 Karmøy -

Attestert av: Karmøy kommune

Mathias Jovinge

**Orientering om matrikkelbrev**

Matrikkelbrevet er hjemlet i «Lov om eideomsregistrering» (matrikkelova) av 17. juni 2005. Etter definisjonen i matrikkelovens § 3 d) er matrikkelbrevet en attestert utskrift av matrikkelen som viser alle registrerte opplysninger om en matrikkelenhet ved oppgitt dato.

Om fullstendighet og nøyaktighet i matrikkelbrevet

Matrikkelen ble etablert ved konvertering av data fra tidligere registre. Det kan variere hvor gode disse dataene er med hensyn på fullstendighet og nøyaktighet. I enkelte tilfeller kan grensepunkt og grenselinjer mangle helt eller delvis eller være feil registrert. Det kan også være feil og mangler ved registrert bygnings- og adresseinformasjon. Fullstendighet og stedfestingsnøyaktighet er generelt bedre innenfor enn utenfor tettbygd strøk. Vær oppmerksom på at for mange matrikkelenheter og bygg hefter usikkerhet ved arealet som oppgis.

For utfyllende informasjon: www.kartverket.no/matrikkelbrev

Matrikkelenhet

Matrikkelenhetstype: Grunneiendom
Bruksnavn: SLETTEN
Etableringsdato: 04.06.1895
Skyld: 0,71
Er tinglyst: Ja
Har festegrunner: Nei
Er seksjonert: Nei

Arealrapport

Tekst	Areal	Kommentar
Beregna areal for 118 / 6	131 409,8 m2	Ukjent grenseforløp

Eierforhold

Tinglyste eierforhold

Rolle	Status	Føds.d./org.nr	Navn	Bruksenhet	Adresse	Andel
Hjemmelshaver		230666	LEIRVÅG JARLE		Spannavegen 715 5546 RØYKSUND	1 / 2
Hjemmelshaver		030666	LEIRVÅG JORUNN ROVDE		Spannavegen 715 5546 RØYKSUND	1 / 2

Oversikt over teiger

(EUREF89 UTM Sone 32)

Løpenr	Type	Hovedteig	Nord	Øst	Høyde	Areal	Merknader
1	Teig	Ja	6586594	292865		123 926,6 m2	Hjelpelinje vegkant
2	Teig	Nei	6586424	293248		7 483,2 m2	Hjelpelinje vegkant

Forretninger der matrikkelenheten er involvert

Forretning	Forretningsdokumentdato	Status	Tinglysing	Endret dato	Matrikkelføring
Forretningstype	Kommunal saksreferanse				Signatur
Årsak til feilretting	Nettadresse (URL)				Dato
	Annen referanse				
Sammenslåing av matrikkelenheter	09.11.2023	Tinglyst		09.11.2023	rasmgeir 09.11.2023
Sammenslåing	23/7512-Sammenslåingssak				
		Rolle	Matrikkelenhet	Arealendring	
		Avgiver	1149 - 118/18	-6 191,9	
		Mottaker	1149 - 118/6	6 191,9	

Forretning Forretningstype Årsak til feilretting	Forretningsdokumentdato Kommunal saksreferanse Nettadresse (URL) Annen referanse	Status	Tinglysing	Endret dato	Matrikkelføring Signatur Dato
Skylddeling	05.07.1966				
Skylddeling			Rolle	Matrikkelenhet	Arealendring
			Avgiver	1149 - 118/6	0
			Mottaker	1149 - 118/65	0
Skylddeling	04.06.1895				
Skylddeling			Rolle	Matrikkelenhet	Arealendring
			Avgiver	1149 - 118/2	0
			Mottaker	1149 - 118/6	0

Forretninger der matrikkelenheten er berørt

Forretning Forretningstype Årsak til feilretting	Forretningsdokumentdato Kommunal saksreferanse Nettadresse (URL) Annen referanse	Status	Tinglysing	Endret dato	Matrikkelføring Signatur Dato
Kvalitetsheving for eksisterende matrikkelenhet	09.11.2023				rasmgeir 09.11.2023
Oppmålingsforretning	23/7512-Oppmålingssak		Rolle	Matrikkelenhet	Arealendring
			Berørt	1149 - 118/6	0
			Berørt	1149 - 118/8	0
			Berørt	1149 - 118/18	0
			Berørt	1149 - 118/22	0
Kvalitetsheving for eksisterende matrikkelenhet	09.11.2023				rasmgeir 09.11.2023
Annen forretningstype	23/7512-Oppmålingssak		Rolle	Matrikkelenhet	Arealendring
			Berørt	1149 - 118/6	0
			Berørt	1149 - 118/8	0
			Berørt	1149 - 118/18	0
			Berørt	1149 - 118/22	0

Adresser

Adressetype	Adressenavn Adressetilleggsnavn	Adressekode Kildekode	Adressenr Koord.syst. Nord	Øst	Kretser	Atkomstpunkt
Vegadresse	Spannavegen	1033	715		Grunnkrets: 1009 Mykje Stemme-krets: 7 Norheim Kirkesokn: 06100201 Norheim Postnr.område: 5546 RØYKSUND Tettsted:	Nei
			EUREF89 UTM Sone 32 6586403	293191		

Adressetype	Adressenavn Adressetilleggsnavn	Adressekode Kildekode	Adressenr Koord.syst. Nord	Øst	Kretser	Atkomstpunkt
Vegadresse	Spannavegen	1033	717		Grunnkrets: 1009 Mykje Stemme-krets: 7 Norheim Kirkesokn: 06100201 Norheim Postnr.område: 5546 RØYKSUND Tettsted:	Nei
			EUREF89 UTM Sone 32 6586384	293155		

Aktive bygg som er registrert på matrikkelenheten

Bygningsnr: 11 916 937	Bebygd areal:	0	Ant. boliger:	0	Datoer
Løpenr:	Bruksareal bolig:	0	Ant. etasjer:	1	Rammetillatelse:
Repr.punkt: Koordinatsystem: EUREF89 UTM Sone 32 Nord: 6586425 Øst: 293201	Bruksareal annet:	120	Vannforsyning:		Igangsettingstillatelse:
Bygningsendringskode:	Bruksareal totalt:	120	Avløp:		Tatt i bruk:
Bygningstype: Hus for dyr/landbr.lager/silo	Bruttoareal bolig:	0	Har heis:	Nei	Midlertidig brukstillatelse:
Næringsgruppe: Jordbruk, skogbruk og fiske	Bruttoareal annet:	0			Ferdigattest:
Bygningsstatus: Tatt i bruk	Bruttoareal totalt:	0			
Energikilder:	Alternativt areal:	0			
Oppvarming:	Alternativt areal 2:	0			

Etasjer

Etasje	Antall boenheter	BRA bolig	BRA annet	BRA totalt	BTA bolig	BTA annet	BTA totalt	Alt. areal	Alt. areal 2
H01	0	0	120	120	0	0	0	0	0

Bruksenheter

Adresse	Bruksenhetsnummer	Bruksenhetstype	Bruksareal	Ant. rom	Kjøkkentilgang	Bad	WC	Matrikkelenhet
		Unummerert bruksenhet	0	0		0	0	118/6

Kontaktpersoner

Rolle	Føds.dato/org.nr	Navn	Bruksenhet	Adresse
Tiltakshaver		LEIRVÅG OLGA		5546 RØYKSUND

Bygningsnr: 22 553 275
Løpenr:
Repr.punkt: Koordinatsystem: EUREF89 UTM Sone 32
 Nord: 6586398 Øst: 293170
 Bygningsendringskode:
 Bygningstype: Garasjeuthus anneks til bolig
 Næringsgruppe: Annet som ikke er næring
 Bygningsstatus: Tatt i bruk
 Energikilder:
 Oppvarming:

Bebygd areal: 0 Ant. boliger: 0
 Bruksareal bolig: 0 Ant. etasjer: 1
 Bruksareal annet: 29 Vannforsyning:
 Bruksareal totalt: 29 Avløp:
 Bruttoareal bolig: 0 Har heis: Nei
 Bruttoareal annet:
 Bruttoareal totalt: 0
 Alternativt areal: 0
 Alternativt areal 2: 0

Datoer
 Rammetillatelse:
 Igangsettingstillatelse:
 Tatt i bruk:
 Midlertidig brukstillatelse:
 Ferdigattest:

Etasjer

Etasje	Antall boenheter	BRA bolig	BRA annet	BRA totalt	BTA bolig	BTA annet	BTA totalt	Alt. areal	Alt. areal 2
H01	0	0	29	29	0	0	0	0	0

Bruksenheter

Adresse	Bruksenhetsnummer	Bruksenhetstype	Bruksareal	Ant. rom	Kjøkkentilgang	Bad	WC	Matrikkelenhet
		Unummerert bruksenhet	0	0		0	0	118/6
Bygningsnr: 23 905 493		Bebygd areal:	110	Ant. boliger:	1	Datoer		
Løpenr:		Bruksareal bolig:	134	Ant. etasjer:	2	Rammetillatelse: 28.10.2005		
Repr.punkt: Koordinatsystem: EUREF89 UTM Sone 32		Bruksareal annet:	0	Vannforsyning:	Tilkn. off.	Igangsettingstillatelse: 15.08.2016		
Nord: 6586380 Øst: 293154		Bruksareal totalt:	134		vannverk	Tatt i bruk:		
Bygningsendringskode:		Bruttoareal bolig:	0	Avløp:	Privat kloakk	Midlertidig brukstillatelse:		
Bygningstype: Enebolig		Bruttoareal annet:		Har heis:	Nei	Ferdigattest: 15.08.2016		
Næringsgruppe: Bolig		Bruttoareal totalt:	0					
Bygningsstatus: Ferdigattest		Alternativt areal:	0					
Energikilder: Elektrisitet		Alternativt areal 2:	0					
Oppvarming: Elektrisk								
Annen oppvarming								

Etasjer

Etasje	Antall boenheter	BRA bolig	BRA annet	BRA totalt	BTA bolig	BTA annet	BTA totalt	Alt. areal	Alt. areal 2
L01	0	45	0	45	0	0	0	0	0
H01	1	89	0	89	0	0	0	0	0

Bruksenheter

Adresse	Bruksenhetsnummer	Bruksenhetstype	Bruksareal	Ant. rom	Kjøkkentilgang	Bad	WC	Matrikkelenhet
1033 Spannavegen 717	H0101	Bolig	134	4	Kjøkken	1	1	118/6

Kontaktpersoner

Rolle	Føds.dato/org.nr	Navn	Bruksenhet	Adresse
Tiltakshaver		LEIRVÅG LEIV KÅRE		SPANNAVEGEN 725

Rolle	Føds.dato/org.nr	Navn	Bruksenhet	Adresse
5546 RØYKSUND				
Bygningssnr:	23 915 340		Bebygd areal:	0 Ant. boliger: 0
Løpenr:			Bruksareal bolig:	0 Ant. etasjer: 1
Repr.punkt:	Koordinatsystem: EUREF89 UTM Sone 32		Bruksareal annet:	35 Vannforsyning:
	Nord: 6586377 Øst: 293165		Bruksareal totalt:	35 Avløp:
Bygningsendringskode:			Bruttoareal bolig:	0 Har heis: Nei
Bygningstype:	Garasjeuthus anneks til bolig		Bruttoareal annet:	
Næringsgruppe:	Annet som ikke er næring		Bruttoareal totalt:	0
Bygningsstatus:	Tatt i bruk		Alternativt areal:	0
Energikilder:			Alternativt areal 2:	0
Oppvarming:				

Etasjer

Etasje	Antall boenheter	BRA bolig	BRA annet	BRA totalt	BTA bolig	BTA annet	BTA totalt	Alt. areal	Alt. areal 2
H01	0	0	35	35	0	0	0	0	0

Bruksenheter

Adresse	Bruksenhetsnummer	Bruksenhetstype	Bruksareal	Ant. rom	Kjøkkentilgang	Bad	WC	Matrikkelenhet
		Unummerert bruksenhet	0	0		0	0	118/6

Kontaktpersoner

Rolle	Føds.dato/org.nr	Navn	Bruksenhet	Adresse
Tiltakshaver LEIRVÅG LEIF				
Bygningssnr:	300 526 559		Bebygd areal:	6 Ant. boliger: 0
Løpenr:			Bruksareal bolig:	0 Ant. etasjer: 1
Repr.punkt:	Koordinatsystem: EUREF89 UTM Sone 32		Bruksareal annet:	5 Vannforsyning:
	Nord: 6586635 Øst: 292879		Bruksareal totalt:	5 Avløp:
Bygningsendringskode:			Bruttoareal bolig:	0 Har heis: Nei
Bygningstype:	Telekommunikasjonsbygning		Bruttoareal annet:	6
Næringsgruppe:	Informasjon og kommunikasjon		Bruttoareal totalt:	6
Bygningsstatus:	Ferdigattest		Alternativt areal:	0
Energikilder:			Alternativt areal 2:	0
Oppvarming:				

Etasjer

Etasje	Antall boenheter	BRA bolig	BRA annet	BRA totalt	BTA bolig	BTA annet	BTA totalt	Alt. areal	Alt. areal 2
H01	0	0	5	5	0	6	6	0	0

Bruksenheter

Adresse	Bruksenhetsnummer	Bruksenhetstype	Bruksareal	Ant. rom	Kjøkkentilgang	Bad	WC	Matrikkelenhet
		Unummerert bruksenhet	0	0		0	0	118/6

Kontaktpersoner

Rolle	Føds.dato/org.nr	Navn	Bruksenhet	Adresse
Tiltakshaver	984886519	TELENOR NORGE AS		Postboks 800 1331 FORNEBU

Bygningsnr: 300 895 929	Bebygd areal:	188	Ant. boliger:	1	Datoer	
Løpenr:	Bruksareal bolig:	223	Ant. etasjer:	2	Rammetillatelse:	22.06.2021
Repr.punkt: Koordinatsystem: EUREF89 UTM Sone 32	Bruksareal annet:	0	Vannforsyning:	Tilkn. off. vannverk	Igangsettingstillatelse:	13.07.2021
Nord: 6586401 Øst: 293192	Bruksareal totalt:	223	Avløp:	Offentlig kloakk	Tatt i bruk:	
Bygningsendringskode:	Bruttoareal bolig:	246	Har heis:	Nei	Midlertidig brukstillatelse:	
Bygningstype: Enebolig	Bruttoareal annet:	0			Ferdigattest:	07.09.2022
Næringsgruppe: Bolig	Bruttoareal totalt:	246				
Bygningsstatus: Ferdigattest	Alternativt areal:	40				
Energikilder: Elektrisitet	Alternativt areal 2:	0				
Oppvarming: Elektrisk						

Etasjer

Etasje	Antall boenheter	BRA bolig	BRA annet	BRA totalt	BTA bolig	BTA annet	BTA totalt	Alt. areal	Alt. areal 2
H02	0	82	0	82	90	0	90	0	0
H01	1	141	0	141	156	0	156	40	0

Bruksenheter

Adresse	Bruksenhetsnummer	Bruksenhetstype	Bruksareal	Ant. rom	Kjøkkentilgang	Bad	WC	Matrikkelenhet
1033 Spannavegen 715	H0101	Bolig	223	4	Kjøkken	2	2	118/6

Kontaktpersoner

Rolle	Føds.dato/org.nr	Navn	Bruksenhet	Adresse
Tiltakshaver	230666	LEIRVÅG JARLE		Spannavegen 715 5546 RØYKSUND
Tiltakshaver	030666	LEIRVÅG JORUNN ROVDE		Spannavegen 715 5546 RØYKSUND

Utgåtte bygg som er registrert på matrikkelenheten

Bygningsnr: 11 916 945	Bebygd areal:	0	Ant. boliger:	0	<u>Datoer</u>
Løpenr:	Bruksareal bolig:	0	Ant. etasjer:	1	Rammetillatelse:
Repr.punkt: Koordinatsystem: EUREF89 UTM Sone 32	Bruksareal annet:	88	Vannforsyning:		Igangsettingstillatelse:
Nord: 6586380 Øst: 293154	Bruksareal totalt:	88	Avløp:		Tatt i bruk:
Bygningsendringskode:	Bruttoareal bolig:	0	Har heis:	Nei	Midlertidig brukstillatelse:
Bygningstype: Garasjeuthus anneks til bolig	Bruttoareal annet:	0			Ferdigattest:
Næringsgruppe: Annet som ikke er næring	Bruttoareal totalt:	0			Bygning revet/brent:
Bygningsstatus: Bygning revet/brent	Alternativt areal:	0			
Energikilder:	Alternativt areal 2:	0			
Oppvarming:					

Etasjer

Etasje	Antall boenheter	BRA bolig	BRA annet	BRA totalt	BTA bolig	BTA annet	BTA totalt	Alt. areal	Alt. areal 2
H01	0	0	88	88	0	0	0	0	0

Bruksenheter

Adresse	Bruksenhetsnummer	Bruksenhetstype	Bruksareal	Ant. rom	Kjøkkentilgang	Bad	WC	Matrikkelenhet
		Unummerert bruksenhet	0	0		0	0	118/6

Kontaktpersoner

Rolle	Føds.dato/org.nr	Navn	Bruksenhet	Adresse
Tiltakshaver		LEIRVÅG OLGA		5546 RØYKSUND

Bygningsnr: 11 916 953	Bebygd areal:	0	Ant. boliger:	0	<u>Datoer</u>
Løpenr:	Bruksareal bolig:	128	Ant. etasjer:	3	Rammetillatelse:
Repr.punkt: Koordinatsystem: EUREF89 UTM Sone 32	Bruksareal annet:	0	Vannforsyning:	Tilkn. off.	Igangsettingstillatelse:
Nord: 6586407 Øst: 293192	Bruksareal totalt:	128	vannverk		Tatt i bruk: 01.01.1890
Bygningsendringskode:	Bruttoareal bolig:	0	Avløp:		Midlertidig brukstillatelse:
Bygningstype: Enebolig	Bruttoareal annet:		Har heis:	Nei	Ferdigattest:
Næringsgruppe: Bolig	Bruttoareal totalt:	0			Bygning godkjent for 22.06.2021
Bygningsstatus: Bygning revet/brent	Alternativt areal:	0			riving/brenning:
Energikilder: Elektrisitet	Alternativt areal 2:	0			Bygning revet/brent: 13.09.2021
Oppvarming: Elektrisk					

Etasjer

Etasje	Antall boenheter	BRA bolig	BRA annet	BRA totalt	BTA bolig	BTA annet	BTA totalt	Alt. areal	Alt. areal 2
L01	0	15	0	15	0	0	0	0	0
H01	0	60	0	60	0	0	0	0	0
K01	0	53	0	53	0	0	0	0	0

Bruksenheter

Adresse	Bruksenhetsnummer	Bruksenhetstype	Bruksareal	Ant. rom	Kjøkkentilgang	Bad	WC	Matrikkelenhet
		Unummerert bruksenhet	0	0		0	0	118/6

Kontaktpersoner

Rolle	Føds.dato/org.nr	Navn	Bruksenhet	Adresse
Tiltakshaver		LEIRVÅG OLGA		5546 RØYKSUND

SEFRAK-minne

«SEFRAK er en forkorting for SEkretariatet For Registrering Av faste Kulturminner. Dette sekretariatet hadde ansvaret for en landsomfattende registrering av eldre bygninger. Et omfattende feltarbeid ble gjort i perioden 1975-1995. I dag er det Riksantikvaren som administrerer SEFRAK i samarbeid med fylkeskommunene. På <https://www.ra.no/> finnes mer informasjon om SEFRAK og om tilgang på den informasjonen som er registrert.»

SEFRAK-ID	Kulturminnebetegnelse
1149 23 1	VÅNINGSHUS, MYKLEBOSTAD, MIDTPLASSE, RØYKSUND

Bygningsnr:	172 756 999	Bebygd areal:	0	Ant. boliger:	1	Datoer
Løpenr:		Bruksareal bolig:	0	Ant. etasjer:	1	Rammetillatelse:
Repr.punkt:	Koordinatsystem: EUREF89 UTM Sone 32 Nord: 6586407 Øst: 293192	Bruksareal annet:	0	Vannforsyning:		Igangsettingstillatelse:
Bygningsendringstype:		Bruksareal totalt:	0	Avløp:		Bygging avlyst:
Bygningsendingskode:		Bruttoareal bolig:	0	Har heis:	Nei	Tatt i bruk:
Bygningstype:	Våningshus	Bruttoareal annet:				Midlertidig brukstillatelse:
Næringsgruppe:	Bolig	Bruttoareal totalt:	0			Ferdigattest:
Bygningsstatus:	Bygging avlyst	Alternativt areal:	0			
Energikilder:		Alternativt areal 2:	0			
Oppvarming:						

Etasjer

Etasje	Antall boenheter	BRA bolig	BRA annet	BRA totalt	BTA bolig	BTA annet	BTA totalt	Alt. areal	Alt. areal 2
H01	1	0	0	0	0	0	0	0	0

Bruksenheter

Adresse	Bruksenhetsnummer	Bruksenhetstype	Bruksareal	Ant. rom	Kjøkkentilgang	Bad	WC	Matrikkelenhet
	H0101	Bolig	0	0		0	0	118/6

SEFRAK-minne

«SEFRAK er en forkorting for SEkretariatet For Registrering Av faste Kulturminner. Dette sekretariatet hadde ansvaret for en landsomfattende registrering av eldre bygninger. Et omfattende feltarbeid ble gjort i perioden 1975-1995. I dag er det Riksantikvaren som administrerer SEFRAK i samarbeid med fylkeskommunene. På <https://www.ra.no/> finnes mer informasjon om SEFRAK og om tilgang på den informasjonen som er registrert.»

SEFRAK-ID	Kulturminnebetegnelse
1149 23 1	VÅNINGSHUS, MYKLEBOSTAD, MIDTPLASSE, RØYKSUND

Utgåtte bygg som ikke er registrert på matrikkelenheten, men var plassert på matrikkelenhetens areal

Bygningsnr: 13 701 407	Bebygd areal:	0	Ant. boliger:	1	Datoer	
Løpenr:	Bruksareal bolig:	141	Ant. etasjer:	2	Rammetillatelse:	30.11.1992
Repr.punkt: Koordinatsystem: EUREF89 UTM Sone 32	Bruksareal annet:	0	Vannforsyning:		Igangsettingstillatelse:	
Nord: 6586406 Øst: 293193	Bruksareal totalt:	141	Avløp:		Bygging avlyst:	
Bygningsendringskode:	Bruttoareal bolig:	0	Har heis:	Nei	Tatt i bruk:	
Bygningstype: Våningshus	Bruttoareal annet:	0			Midlertidig brukstillatelse:	
Næringsgruppe: Bolig	Bruttoareal totalt:	0			Ferdigattest:	
Bygningsstatus: Bygging avlyst	Alternativt areal:	0				
Energikilder:	Alternativt areal 2:	0				
Oppvarming:						

Etasjer

Etasje	Antall boenheter	BRA bolig	BRA annet	BRA totalt	BTA bolig	BTA annet	BTA totalt	Alt. areal	Alt. areal 2
H02	0	45	0	45	0	0	0	0	0
H01	1	96	0	96	0	0	0	0	0

Bruksenheter

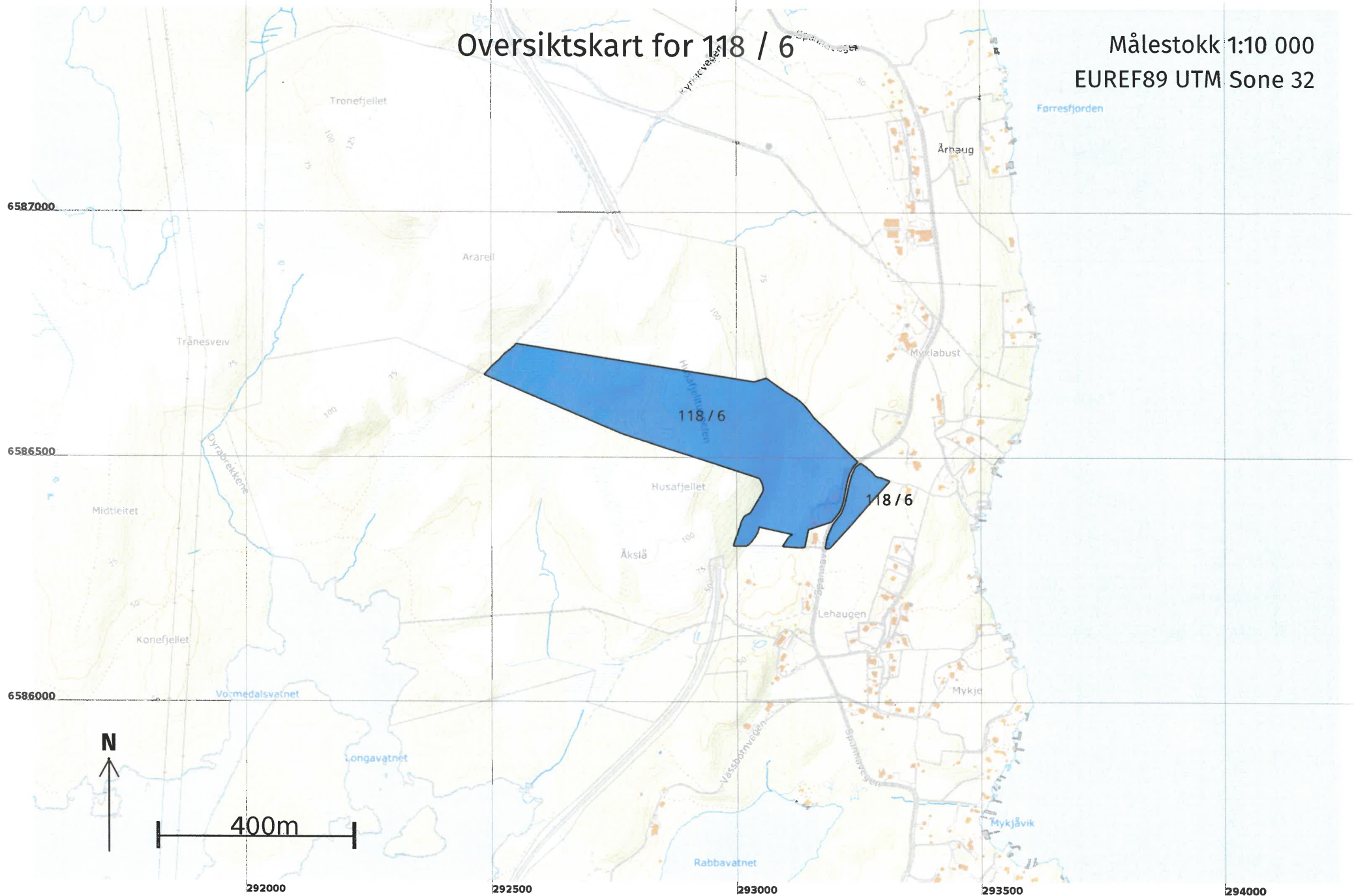
Adresse	Bruksenhetsnummer	Bruksenhetstype	Bruksareal	Ant. rom	Kjøkkentilgang	Bad	WC	Matrikkelenhet
	H0101	Bolig	141	2	Kjøkken	1	1	

Kontaktpersoner

Rolle	Føds.dato/org.nr	Navn	Bruksenhet	Adresse
Tiltakshaver		LEIRVÅG LEIF		MYKLEBUST 5546 RØYKSUND
Tiltakshaver		LEIRVÅG OLGA		MYKLEBUST 5546 RØYKSUND

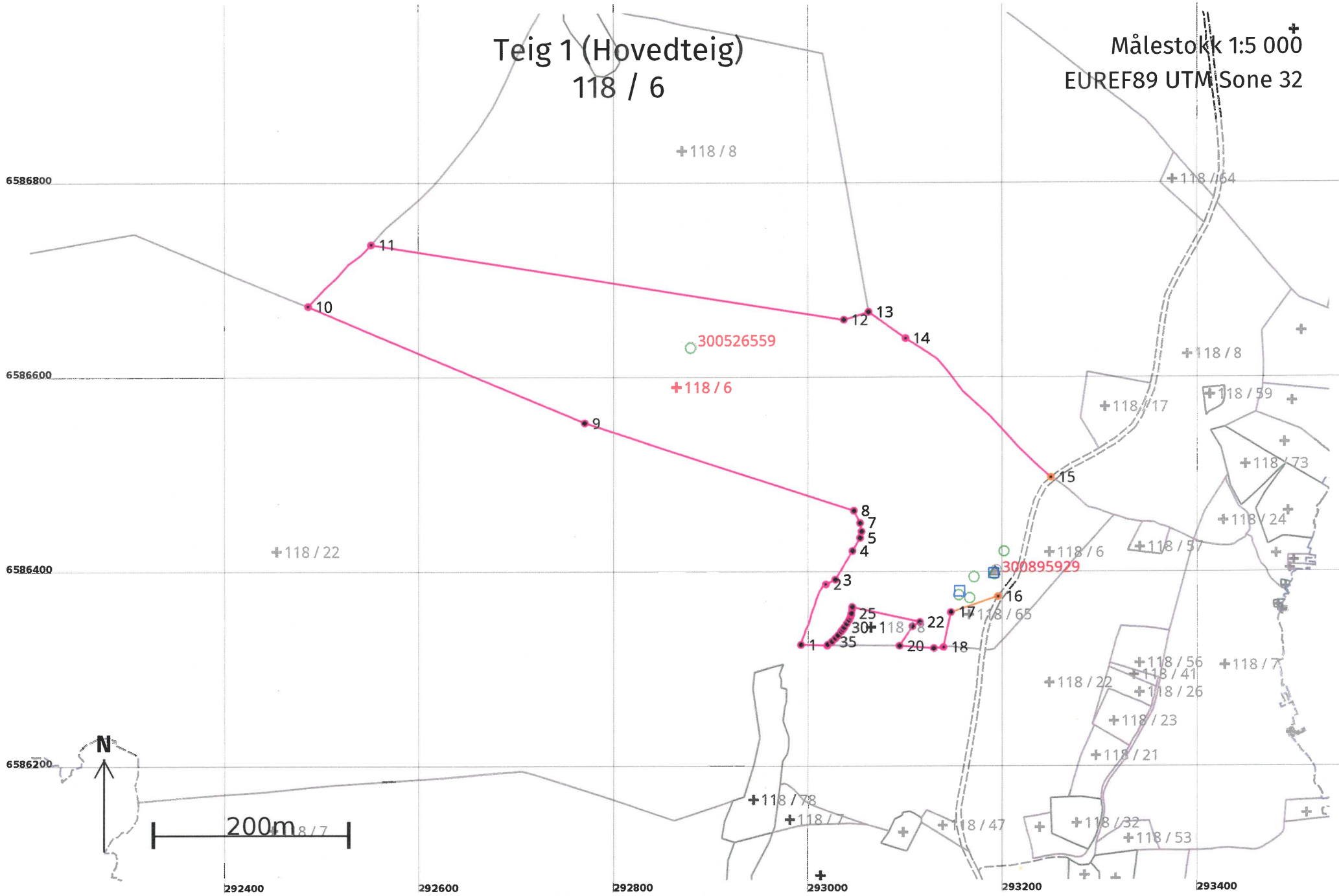
Oversiktskart for 118 / 6

Målestokk 1:10 000
EUREF89 UTM Sone 32



Teig 1 (Hovedteig) 118 / 6

Målestokk 1:5 000
EUREF89 UTM Sone 32



Areal og koordinater

Areal: 123 926,6

Arealmerknad: Hjelpelinje vegkant

Representasjonspunkt: Koordinatsystem: EUREF89 UTM Sone 32

Nord: 6586594

Øst: 292865

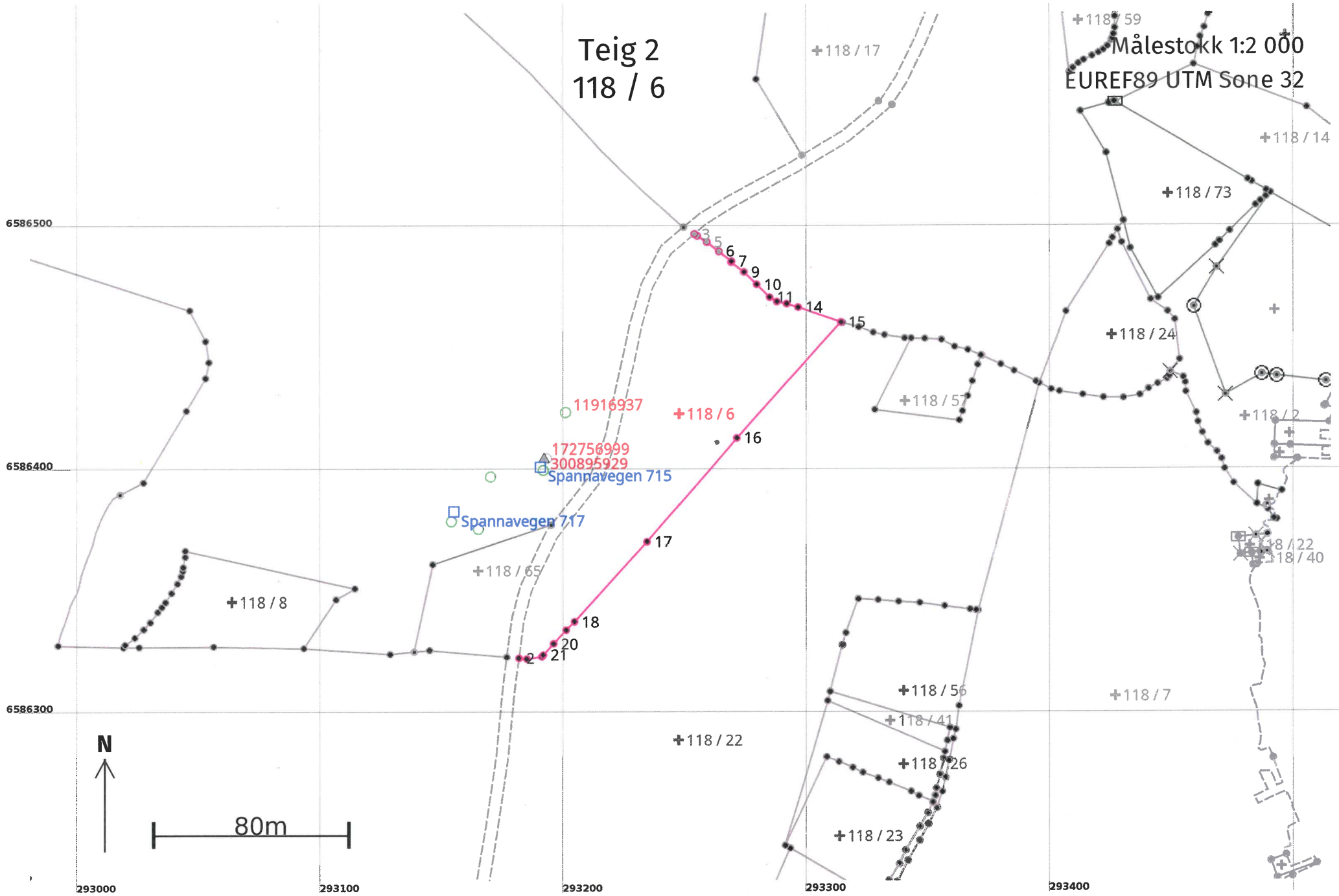
Grensepunkt / Grenselinje

Ytre avgrensing

Løpenr	Nord	Øst	Grensemerke nedsatt i / Lengde (m)	Grensepunkttype / Linjeinformasjon	Målemetode	Nøyaktighet (SD i cm)	Radius
1	6586329,17	292992,20		Umerket	55 Digitalisert på dig.bord fra strek-kart:	200	
			68,35	Følger steingjerde	Papirkopi	200	
2	6586391,18	293017,87		Geometrisk hjelpepunkt	23 Stereoinstrument: Autograf - vanlig registrering	200	
			10,75				
3	6586396,10	293027,43		Umerket	55 Digitalisert på dig.bord fra strek-kart:	200	
			34,27		Papirkopi		
4	6586425,50	293045,03		Umerket	55 Digitalisert på dig.bord fra strek-kart:	200	
			15,57		Papirkopi		
5	6586438,92	293052,92		Umerket	55 Digitalisert på dig.bord fra strek-kart:	200	
			6,67		Papirkopi		
6	6586445,45	293054,29		Umerket	55 Digitalisert på dig.bord fra strek-kart:	200	
			8,88		Papirkopi		
7	6586454,22	293052,90		Umerket	55 Digitalisert på dig.bord fra strek-kart:	200	
			14,14		Papirkopi		
8	6586466,80	293046,45		Umerket	55 Digitalisert på dig.bord fra strek-kart:	200	
			291,05		Papirkopi		
9	6586556,95	292769,71		Umerket	55 Digitalisert på dig.bord fra strek-kart:	200	
			308,55		Papirkopi		
10	6586677,00	292485,47		Geometrisk hjelpepunkt	82 Frihåndstegning: Direkte innlagt på skjerm	200	
			91,47			200	
11	6586740,40	292550,99		Geometrisk hjelpepunkt	82 Frihåndstegning: Direkte innlagt på skjerm	200	
			491,10				
12	6586663,13	293035,97		Umerket	55 Digitalisert på dig.bord fra strek-kart:	200	
			26,61		Papirkopi		
13	6586671,14	293061,35		Umerket	23 Stereoinstrument: Autograf - vanlig registrering	200	
			46,82	Følger annet gjerde enn steingjerde		200	

Løpenr	Nord	Øst	Grensemerke nedsatt i / Lengde (m)	Grensepunkttype / Linjeinformasjon	Målemetode	Nøyaktighet (SD i cm)	Radius
14	6586643,99	293099,49		Geometrisk hjelpepunkt	23 Stereoinstrument: Autograf - vanlig registrering	200	
			208,22	Følger steingjerde		200	
15	6586500,97	293249,30		Geometrisk hjelpepunkt	63 Genererte data: Fra annen geometri	500	
			137,00	Hjelpelinje vegkant		500	
16	6586378,67	293194,88		Geometrisk hjelpepunkt	63 Genererte data: Fra annen geometri	500	
			51,27				
17	6586362,45	293146,24		Umerket	82 Frihåndstegning: Direkte innlagt på skjerm	200	
			36,78				
18	6586326,49	293138,53		Ukjent	82 Frihåndstegning: Direkte innlagt på skjerm	200	
			9,85				
19	6586325,53	293128,73		Umerket	55 Digitalisert på dig.bord fra strek-kart: Papirkopi	200	
			35,49				
20	6586327,97	293093,32		Umerket	82 Frihåndstegning: Direkte innlagt på skjerm	200	
			24,08				
21	6586348,06	293106,60		Umerket	82 Frihåndstegning: Direkte innlagt på skjerm	200	
			8,93				
22	6586352,47	293114,37		Umerket	82 Frihåndstegning: Direkte innlagt på skjerm	200	
			71,50				
23	6586368,05	293044,59		Umerket	82 Frihåndstegning: Direkte innlagt på skjerm	200	
			2,51				
24	6586365,54	293044,56		Umerket	82 Frihåndstegning: Direkte innlagt på skjerm	200	
			4,31				
25	6586361,32	293043,72		Umerket	82 Frihåndstegning: Direkte innlagt på skjerm	200	
			1,50				
26	6586359,83	293043,51		Umerket	82 Frihåndstegning: Direkte innlagt på skjerm	200	
			2,33				
27	6586357,60	293042,82		Umerket	82 Frihåndstegning: Direkte innlagt på skjerm	200	
			3,32				
28	6586354,63	293041,33		Umerket	82 Frihåndstegning: Direkte innlagt på skjerm	200	
			4,55				
29	6586350,76	293038,93		Umerket	82 Frihåndstegning: Direkte innlagt på skjerm	200	
			4,60				

Løpenr	Nord	Øst	Grensemerke nedsatt i / Lengde (m)	Grensepunkttype / Linjeinformasjon	Målemetode	Nøyaktighet (SD i cm)	Radius
30	6586346,90	293036,43		Umerket	82 Frihåndstegning: Direkte innlagt på skjerm	200	
			2,40				
31	6586344,97	293035,01		Umerket	82 Frihåndstegning: Direkte innlagt på skjerm	200	
			2,75				
32	6586342,86	293033,25		Umerket	82 Frihåndstegning: Direkte innlagt på skjerm	200	
			5,19				
33	6586338,71	293030,14		Umerket	82 Frihåndstegning: Direkte innlagt på skjerm	200	
			3,98				
34	6586335,77	293027,45		Umerket	82 Frihåndstegning: Direkte innlagt på skjerm	200	
			4,96				
35	6586332,32	293023,88		Umerket	82 Frihåndstegning: Direkte innlagt på skjerm	200	
			4,93				
36	6586329,46	293019,87		Umerket	82 Frihåndstegning: Direkte innlagt på skjerm	200	
			1,27				
37	6586328,37	293019,22		Umerket	23 Stereoinstrument: Autograf - vanlig registrering	200	
			27,03				



Areal og koordinater

Areal: 7 483,2

Arealmerknad: Hjelpelinje vegkant

Representasjonspunkt: Koordinatsystem: EUREF89 UTM Sone 32

Nord: 6586424

Øst: 293248

Grensepunkt / Grenselinje

Ytre avgrensing

Løpenr	Nord	Øst	Grensemerke nedsatt i / Lengde (m)	Grensepunkttype / Linjeinformasjon	Målemetode	Nøyaktighet (SD i cm)	Radius
1	6586323,58	293184,85	3,22	Umerket Følger annet gjerde enn steingjerde	23 Stereoinstrument: Autograf - vanlig registrering	200 200	
2	6586323,89	293181,64	192,67	Umerket Hjelpelinje vegkant	82 Frihåndstegning: Direkte innlagt på skjerm	200 500	
3	6586498,19	293253,73	1,36	Umerket	82 Frihåndstegning: Direkte innlagt på skjerm	200	
4	6586497,45	293254,87	4,71	Umerket	82 Frihåndstegning: Direkte innlagt på skjerm	200	
5	6586494,88	293258,82	6,30	Umerket	82 Frihåndstegning: Direkte innlagt på skjerm	200	
6	6586491,06	293263,83	6,55	Umerket	82 Frihåndstegning: Direkte innlagt på skjerm	200	
7	6586487,05	293269,01	0,41	Umerket	82 Frihåndstegning: Direkte innlagt på skjerm	200	
8	6586486,66	293268,87	6,60	Umerket	82 Frihåndstegning: Direkte innlagt på skjerm	200	
9	6586482,67	293274,13	7,38	Umerket	82 Frihåndstegning: Direkte innlagt på skjerm	200	
10	6586477,54	293279,43	7,54	Umerket	82 Frihåndstegning: Direkte innlagt på skjerm	200	
11	6586472,22	293284,77	3,43	Umerket	82 Frihåndstegning: Direkte innlagt på skjerm	200	
12	6586470,41	293287,68	4,17	Umerket	82 Frihåndstegning: Direkte innlagt på skjerm	200	
13	6586469,55	293291,76	4,87	Umerket	82 Frihåndstegning: Direkte innlagt på skjerm	200	

Løpenr	Nord	Øst	Grensemerke nedsatt i / Lengde (m)	Grensepunkttype / Linjeinformasjon	Målemetode	Nøyaktighet (SD i cm)	Radius
14	6586468,11	293296,41	18,57	Umerket	82 Frihåndstegning: Direkte innlagt på skjerm	200	
15	6586461,98	293313,94	64,05	Følger annet gjerde enn steingjerde	82 Frihåndstegning: Direkte innlagt på skjerm	200	
16	6586414,31	293271,16	56,26	Følger annet gjerde enn steingjerde	23 Stereoinstrument: Autograf - vanlig registrering	200	
17	6586371,77	293234,34	44,39	Følger annet gjerde enn steingjerde	23 Stereoinstrument: Autograf - vanlig registrering	200	
18	6586338,92	293204,48	4,91	Umerket	23 Stereoinstrument: Autograf - vanlig registrering	200	
19	6586335,47	293200,99	7,58	Umerket	82 Frihåndstegning: Direkte innlagt på skjerm	200	
20	6586329,91	293195,84	6,30	Umerket	82 Frihåndstegning: Direkte innlagt på skjerm	200	
21	6586325,22	293191,64	0,94	Umerket	82 Frihåndstegning: Direkte innlagt på skjerm	200	
22	6586324,52	293191,02	6,24	Følger annet gjerde enn steingjerde	82 Frihåndstegning: Direkte innlagt på skjerm	200	