



**For matrikkelenhet:**

Kommune: 1149 - KARMØY
Gårdsnummer: 82
Bruksnummer: 284

Utskriftsdato/klokkeslett: 09.11.2023 kl. 14:18

Produsert av: Håvard Storegjerde - 1149 Karmøy -

Attestert av: Karmøy kommune

Orientering om matrikkelbrev

Matrikkelbrevet er hjemlet i «Lov om egedomsregistrering» (matrikkellova) av 17. juni 2005. Etter definisjonen i matrikkelovens § 3 d) er matrikkelbrevet en attestert utskrift av matrikkelen som viser alle registrerte opplysninger om en matrikkelenhet ved oppgitt dato.

Om fullstendighet og nøyaktighet i matrikkelbrevet

Matrikkelen ble etablert ved konvertering av data fra tidligere registre. Det kan variere hvor gode disse dataene er med hensyn på fullstendighet og nøyaktighet. I enkelte tilfeller kan grensepunkt og grenselinjer mangle helt eller delvis eller være feil registrert. Det kan også være feil og mangler ved registrert bygnings- og adresseinformasjon. Fullstendighet og stedfestingsnøyaktighet er generelt bedre innenfor enn utenfor tettbygd strøk. Vær oppmerksom på at for mange matrikkelenheter og bygg hefter usikkerhet ved arealet som oppgis.

For utfyllende informasjon: www.kartverket.no/matrikkelbrev

Matrikkelenhet

Matrikkelenhetstype: Grunneiendom
Bruksnavn:
Etableringsdato: 02.11.2023
Skyld: 0
Er tinglyst: Ja
Har festegrunner: Nei
Er seksjonert: Nei

Det er ikke registrert bygg på matrikkelenheten.

Arealrapport

| Tekst | Areal | Kommentar |
|----------------------------|------------|-----------|
| Beregna areal for 82 / 284 | 1 179,6 m2 | |

Eierforhold

Tinglyste eierforhold

| Rolle | Status | Føds.d./org.nr | Navn | Bruksenhet | Adresse | Andel |
|---------------|--------|----------------|---------------------------|------------|----------------------------------|-------|
| Hjemmelshaver | | 281257 | ANDERSEN ANNE K LILLESKOG | | SKJOLDALI 5574 SKJOLD | 1 / 2 |
| Hjemmelshaver | | 100654 | HAUGE MARGIT ELISABETH | H0101 | FJEDLAVEGEN 19 4262 AVALDSNES | 1 / 2 |

Oversikt over teiger

(EUREF89 UTM Sone 32)

| Løpenr | Type | Hovedteig | Nord | Øst | Høyde | Areal | Merknader |
|--------|------|-----------|---------|--------|-------|------------|-----------|
| 1 | Teig | Ja | 6585796 | 286561 | | 1 179,6 m2 | |

Forretninger der matrikkelenheten er involvert

| Forretning | Forretningsdokumentdato | Status | Tinglysing | Endret dato | Matrikkelføring |
|---------------------------------------|-------------------------|----------|----------------|--------------|--------------------|
| Forretningstype | Kommunal saksreferanse | | | | Signatur Dato |
| Årsak til feilretting | Nettadresse (URL) | | | | |
| | Annen referanse | | | | |
| Opprett ny grunneiendom ved fradeling | 17.10.2023 | Tinglyst | | 02.11.2023 | 1149sth 02.11.2023 |
| Oppmålingsforretning | 23/8537-Oppmålingssak | Rolle | Matrikkelenhet | Arealendring | |
| | | Avgiver | 1149 - 82/54 | -1 179,6 | |
| | 23/4066-Delings sak | Mottaker | 1149 - 82/284 | 1 179,6 | |
| | | Berørt | 1149 - 82/44 | 0 | |

Forretning
Forretningstype
Årsak til feilretting

Forretningsdokumentdato
Kommunal saksreferanse
Nettadresse (URL)
Annen referanse

Status

Tinglysing

Endret dato

Matrikkelføring
Signatur Dato

Landmålnummer

Navn

STOREGJERDE HÅVARD

Oversiktskart for 82 / 284

Målestokk 1:1 000
EUREF89 UTM Sone 32

6585850

6585800

6585750

82 / 284

N

40m

286450

286500

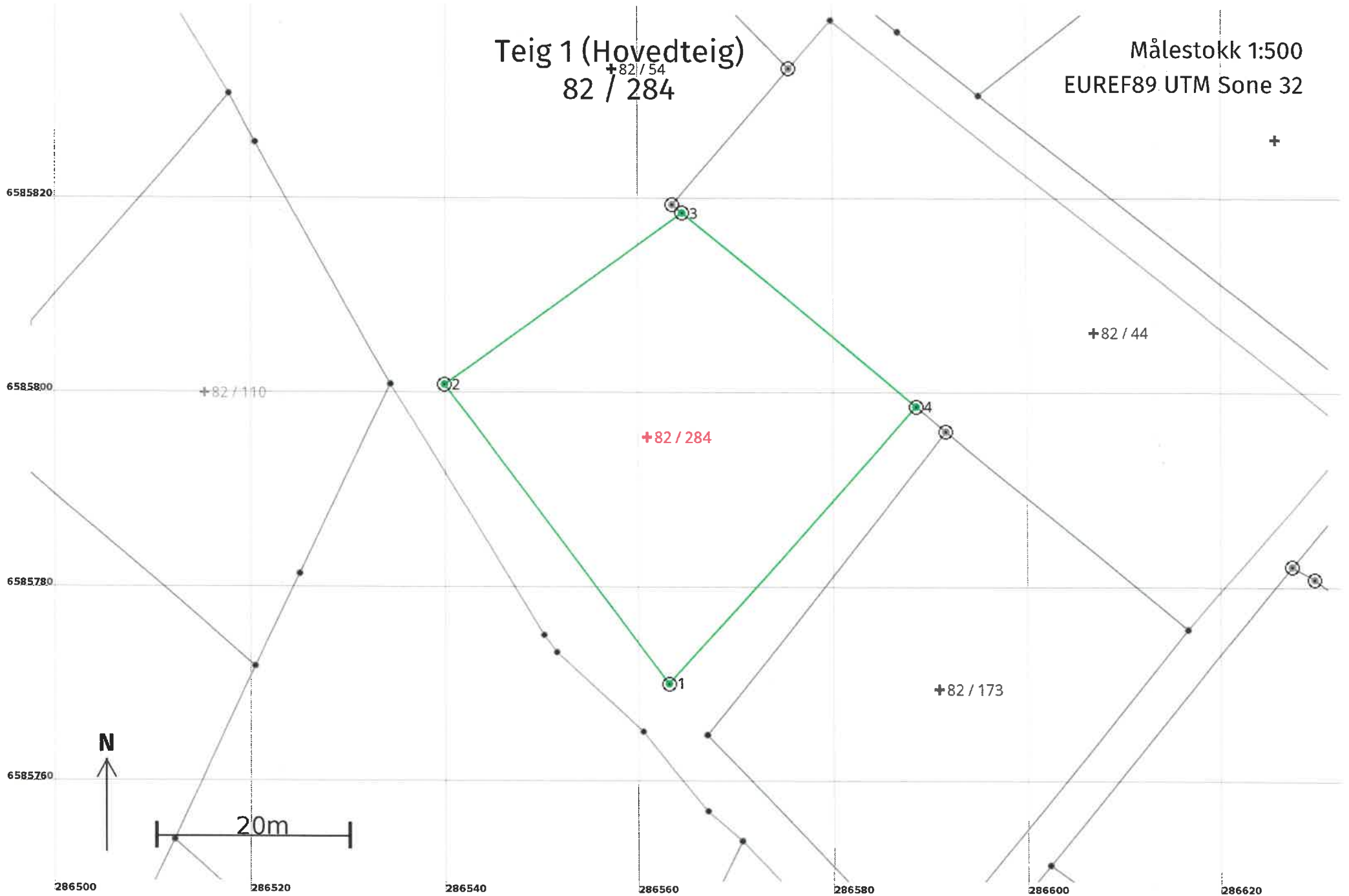
286550

286600

286650

Teig 1 (Hovedteig)
82 / 284

Målestokk 1:500
EUREF89 UTM Sone 32



Areal og koordinater

Areal: 1 179,6

Arealmerknad:

Representasjonspunkt: **Koordinatsystem:** EUREF89 UTM Sone 32

Nord: 6585796 **Øst:** 286561

Grensepunkt / Grenselinje

Ytre avgrensing

| Løpenr | Nord | Øst | Grensemerke nedsatt i / Lengde (m) | Grensepunkttype / Linjeinformasjon | Målemetode | Nøyaktighet (SD i cm) | Radius |
|--------|------------|-----------|---------------------------------------|---------------------------------------|---|--------------------------|--------|
| 1 | 6585770,45 | 286563,14 | Jord 38,53 | Offentlig godkjent grensemerke | 96 GNSS: Fasemåling (Real time kinematic) | 10 | |
| 2 | 6585801,21 | 286539,93 | Jord 30,32 | Offentlig godkjent grensemerke | 96 GNSS: Fasemåling (Real time kinematic) | 10 | |
| 3 | 6585818,88 | 286564,55 | Jord 31,19 | Offentlig godkjent grensemerke | 96 GNSS: Fasemåling (Real time kinematic) | 10 | |
| 4 | 6585798,98 | 286588,57 | Jord 38,22 | Offentlig godkjent grensemerke | 96 GNSS: Fasemåling (Real time kinematic) | 10 | |