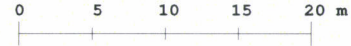


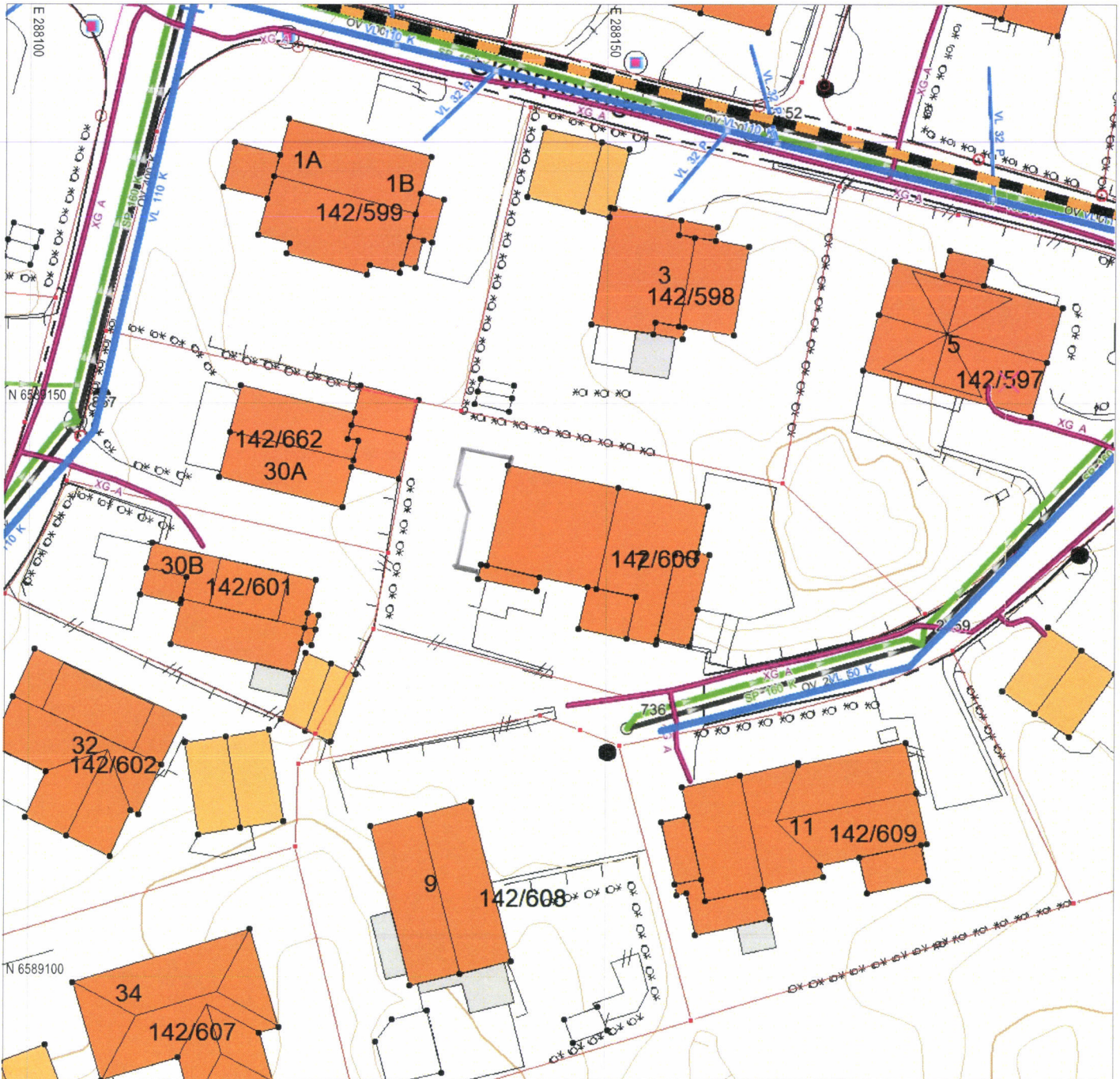
SEKTOR AREAL OG BYGGESAK

# SITUASJONSKART

Gnr/Bnr : 142/600  
Dato : 16.10.2023  
Målestokk: 1:500  
Datum: Euref 89/UTM 32



NB: Kartet kan inneholde feil og mangler.  
Noen grenser er usikre.  
Vann og avløpsledninger er usikre.



## Tegnforklaring:

Eiendomsgrense målt  
Eiendomsgrense usikker

Bygg -takflate

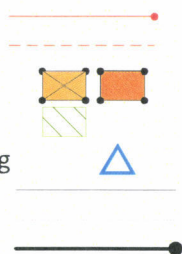
Bygg -planlagt

Bygg eldre enn 1900, sefrak bygg

Vegkant

Høydekurve

Høyspent, stolper



## Kommunale VA-ledninger:

Vannledning, brannkum

usikker plassering

Spillvannsledning, kum

usikker plassering

Overvannsledning, kum

usikker plassering

## Private VA-ledninger:

Vannledning, kran

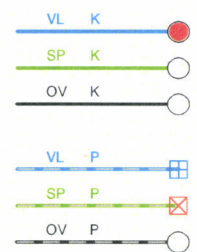
usikker plassering

Spillvannsledning, septik

usikker plassering

Overvannsledning, kum

usikker plassering



# SITUASJONSKART

## MED REGULERINGSPLAN

Reg.plannr.:

Adresse:

Gnr/Bnr: 142/600

Tiltakshaver:

Vedlegg D:

## KARMØY KOMMUNE

SEKTOR AREAL OG BYGGESAK



Målestokk: 1:500

Datum: Euref 89/UTM 32 Dato: 16.10.2023

Kartet kan inneholde feil, noen grenser er usikre.

Fargelagt kart må innsendes ved søknad eller melding.



### Tegnforklaring:

Vegkant	—
Høydekurve	—
Eiendomsgrense målt	—●
Eiendomsgrense usikker	- - -
Bygg -takflate	▧
Bygg -planlagt	▨
Høyspent, stolper	—●
Kommunale VA-ledninger	—●

### Reguleringsformål:

Boliger	■	SKRAVERTE OMRÅDER	
Offentlig bebyggelse	■	Fare	▨
Forretning	■	Felles	▨
Naustbebyggelse	■	Spesialområde	▨
Sentrumsformål	■	LINJER	—
Industri/lager	■	Frisiktlinje	- - -
Friområde	■	Byggegrense	- - -
Garasjeanl./bensinst.	■	Planens begrensning	—
Trafikkområde	■		