



Karmøy kommune
Sektor areal og byggesak
Rådhuset, postboks 167
4291 Kopervik
e-post: post@karmoy.kommune.no

Varsel om oppmålingsforretning

| |
|--------------------------|
| Saksnr 202310164 |
| Oppdragsnr 2parseller |
| Prosjektnavn |

Sørvik Prosjekt As
Kvalavågvegen 549
4264 Kvalavåg
140/303

Det varsles herved om at det skal holdes oppmålingsforretning på følgende eiendom(er)

| | | | | | |
|-------------|------------------------------------|-----|-----|-----|-----|
| Gateadresse | Eier/Rekurrent | Gnr | Bnr | Fnr | Snr |
| | Sørvik Prosjekt As (Hjemmelshaver) | 140 | 303 | 0 | 0 |

Om forretningen

| | | | |
|---|--------------------------------|---------------------|-------------------------|
| Forretningen holdes: | Dato 06.12.2023 | Kl. 10:00 | Sted På tomta |
| Rekurrent Sørvik Prosjekt As | Rekvisisjonsdato 10.07.2023 | | |
| Forretningen gjelder opprettelse av matrikkelenhet <input checked="" type="checkbox"/> Grunneiendom <input type="checkbox"/> Festegrunn <input type="checkbox"/> Anleggseiendom <input type="checkbox"/> Uteareal eierseksjon | | | |
| Forretningen gjelder registrering av eksisterende grunn <input type="checkbox"/> Grensejustering <input type="checkbox"/> Klarlegging av eksisterende grense <input type="checkbox"/> Nymerking av eksisterende grense <input type="checkbox"/> Registrering av ureg. jordsameie <input type="checkbox"/> Matrikulering av umatrikulert grunn <input type="checkbox"/> Arealoverføring <input type="checkbox"/> Annet | | | |
| Beskrivelse | | | |

Hvem er varslet

Vedlagt følger en oversikt over de personer som er varslet om forretningen og i hvilken egenskap (partsstilling, rolle) disse er blitt varslet. Det oppfordres til at man så snart som mulig gir melding til kommunen dersom man kjenner til ev. andre som forretningen kan få betydning for.

For matrikkelenheten gjelder følgende forhold

Situasjonskartet viser at din(e) grense(r) er usikker/usikre, og det er sterkt ønskelig at du møter på oppmålingsforretningen for å avklare grensen. Usikre grenser betyr at de ikke er oppmålt med koordinater, og de er gjerne lagt inn i kartet ut fra gamle utskiftinger, skylddelinger og målebrev uten koordinater. Det kan være en del feil på de usikre grensene. Dersom du ikke kan møte selv kan du gi fullmakt til noen på vedlagte fullmaktsskjema.

Oppmøte ved oppmålingsforretningen er frivillig og det kan ikke kreves godtgjørelse for reiseutgifter, tapt arbeidsfortjeneste og lignende i forbindelse med avholdelse av oppmålingsforretning.

Klageadgang

Saker som krever oppmålingsforretning etter § 6 i matrikkellova, under dette feil ved varslingen eller utføringen av forretningen, kan påklages etter reglene i forvaltningsloven kap. IV til VI, jf. matrikkellova § 46.

Klagefristen løper i fra det tidspunktet parten har mottatt matrikkelbrev eller underretning om føring i matrikkelen, jf. matrikkelforskriften § 21.

Det kan imidlertid ikke framsettes klage på forhold som formelt hører inn under klagebehandling etter annet lovverk, f.eks. plan- og bygningsloven.

Andre opplysninger

NB! Husk å ta med ID/førerkort, bankkort eller pass til forretningen. (Dersom din berørte eiendom har usikre grenser, er det helt nødvendig med din eller en fullmektig sin godkjenning for å ferdigstille oppmålingssaken)

Vedlagt følger: Partsliste Fullmaktsblankett Kvitteringsblankett Annet

Landmåler

| | | | |
|---------------------------|---------------------|---|---|
| Sted Kopervik | Dato 22.11.2023 | Underskrift <i>Håvard Storegjerde</i> - UTPEKT LANDMÅLER | |
| Stilling saksbehandler | Telefon 52857149 | Landmåler Utpekt landmåler Håvard Storegjerde | Epost has@karmoy.kommune.no |

Fullmakt Oppmålingsforretning

| | |
|---------------------|--------------------------|
| Saksnr 202310164 | Oppdragsnr 2parseller |
|---------------------|--------------------------|

NB! Vær nøyaktig med å krysse av for hva fullmakten gjelder.

| Undertegnede, som har grunnbokshjemmel til matrikkelenheten (hvis ikke tinglyst matrikkelenhet; aktuell eier/fester) | | | | |
|--|-----|-----|-----|---------------------|
| Gnr | Bnr | Fnr | Snr | Eiendommens adresse |

| gir fullmakt til | | |
|--|--|---------|
| Fullmektig | Navn | Adresse |
| | Fødselsdato (6 siffer) | |
| Fullmakten gjelder | <input type="checkbox"/> Tillatelse til å møte og representere meg/oss ved oppmålingsforretningen, herunder til å godkjenne oppmåling/merking av ny matrikkelenhet på grunnlag av offentlig godkjenning, med tillatelse til å godkjenne mindre avvik, jf. Matrikkeloven § 33 | |
| | <input type="checkbox"/> Tillatelse til å signere erklæring om rettighet i fast eiendom, dersom det er stilt krav om etablering av rettigheter i vedtak etter plan- og bygningsloven. | |
| | <input type="checkbox"/> Tillatelse til å rydde opp i rettighetsforhold som det i forbindelse med forretningen avdekkes behov for å rydde opp i. (Oppretting og/eller sletting av rettigheter) | |
| | <input type="checkbox"/> Tillatelse til å inngå forlik, ta bindende standpunkt til evt. voldgift eller grensejustering. | |
| | <input type="checkbox"/> Tillatelse til å signere skjøte / erklæring om arealoverføring / pantedokument. NB! Krever vitnebekreftelse på hjemmelshavers underskrift. | |
| <input type="checkbox"/> Tillatelse til andre disposisjoner enn nevnt over. | | |
| Beskriv | | |
| Dersom fullmakt gjelder matrikkelenhet i sameie må enten samtlige sameiere signere på fullmakten, eller det må fremlegges dokumentasjon for at sameiet har vedtatt at styret, annet organ eller person kan representere sameiet, jf. matrikkelforskriften § 23, første ledd. | | |

| Forretningen angår | | | | |
|--------------------|-----|-----|-----|------------------------------|
| Gnr | Bnr | Fnr | Snr | Oppmålingsforretningens dato |
| 140 | 303 | 0 | 0 | 06.12.2023 |

| Hjemmelshavers underskrift (hvis ikke tinglyst matrikkelenhet; aktuell eier/fester) | | |
|---|-------------|---|
| Sted og dato | Underskrift | Fødselsnr./Organisasjonsnr. (11/9 siffer) |

Vitnebekreftelse på hjemmelshavers underskrift (jf. tinglysingsforskriften § 3)

(Skal bare utfylles dersom det blir gitt fullmakt til å signere på skjøte / erklæring om arealoverføring / pantedokument)

Vi bekrefter at hjemmelshavers signatur er skrevet eller vedkjent i vårt nærvær og at vedkommende er over 18 år: (Advokater og autoriserte eiendomsめglere m.fl. kan bevitne en underskrift alene)

| Vitneunderskrift 1 | | |
|--------------------|------|-------------|
| Sted | Dato | Underskrift |

| Vitneunderskrift 2 | | |
|--------------------|------|-------------|
| Sted | Dato | Underskrift |

LES DETTE FØR DU MØTER:

VIKTIG! – Informasjon før oppmøte til oppmålingsforretning

- Ta med gyldig ID – førerkort, bankkort m/bilde, pass eller nasjonalt ID-kort. ID på mobil eller digitalt førerkort er ikke gyldig.
- Ta med egen penn.
- Om du møter for en annen person, ta med fullmakt i **ORIGINAL**.
Bruk fullmakten som følger med innkallingen.
- Dersom din berørte eiendom har usikre grenser, er det helt nødvendig med din eller en fullmektig sin godkjenning for å ferdigstille oppmålingssaken.
- Har du med hund – vennligst hold hunden i bånd.
- Se også informasjon i varselet.

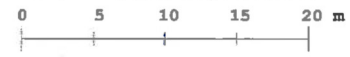
SEKTOR AREAL OG BYGGESAK

NB: Kartet kan inneholde feil og mangler.
Noen grenser er usikre.
Vann og avløpsledninger er usikre.



SITUASJONSKART

Gnr/Bnr : 140/303
Dato : 06.07.2023
Målestokk: 1:500
Datum: Euref 89/UTM 32



06.07.2023
Målestokk 1:500

Tegnforklaring:

- Eiendomsgrense målt
- Eiendomsgrense usikker
- Bygg -takflate
- Bygg -planlagt
- Bygg eldre enn 1900, sefrak bygg
- Vegkant
- Høydekurve
- Høyspent, stolper



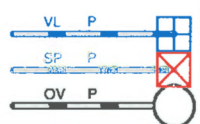
Kommunale VA-ledninger:

- Vannledning, brannkum usikker plassering
- Spillvannsledning, kum usikker plassering
- Overvannsledning, kum usikker plassering



Private VA-ledninger:


- Vannledning, kran usikker plassering
- Spillvannsledning, septik usikker plassering
- Overvannsledning, kum usikker plassering



SITUASJONSKART

Gnr/Bnr : 140/303
Dato : 22.11.2023
Målestokk: 1:500

Datum: Euref 89/UTM 32
0 5 10 15 20 m



KARMØY KOMMUNE
SEKTOR AREAL OG BYGGESAK



NB: Kartet kan inneholde feil,
noen grenser er usikre.



Tegnforklaring:

Eiendomsgrense målt

Eiendomsgrense usikker

Bygg -takflate

Bygg -planlagt

Bygg eldre enn 1900, sefrak bygg



Vegkant

Høydekurve

Høyspent, stolper

Kommunale VA-ledninger, kum

