



gnr. 64 bnr. 28

Dato: 23.11.2023

Målestokk: 1:750

Koordinatsystem: UTM 32N












## Tegnforklaring

### Reguleringsplan/Bebyggelsesplan PBL 1985

-  Område for boliger med tilhørende anlegg
-  Frittliggende småhusbebyggelse
-  Kjøreveg
-  Gang-/sykkelveg
-  Gangveg
-  Friområder
-  Felles avkjørsel
-  Felles lekeareal for barn



### Reguleringsplan PBL 2008

-  Barnehage
-  Energianlegg
-  Renovasjonsanlegg
-  Fortau
-  Gangveg/gangareal/gågate
-  Annen veggrunn - tekniske anlegg
-  Parkering
-  Vegetasjonsskjerm
-  Sikringsone - Frisikt

### Felles for reguleringsplan PBL 1985 og 2008

-  Regulerings- og bebyggelsesplanområde
-  Planens begrensning
-  Formålsgrense
-  Byggegrense
-  Bebyggelse som forutsettes fjernet
-  Frisiktslinje
-  Målelinje/Avstandslinje
-  Vegstegning / fysisk spere
-  Påskrift feltnavn
-  Påskrift reguleringsformål/arealformål
-  Påskrift areal
-  Påskrift bredde
-  Påskrift radius
-  Påskrift plantilbehør

### Eiendomsinformasjon

-  Eiendomsgrense u 15 m
-  Eiendomsgrense o 15 m
-  Gårds- og bruksnummer

### Bygninger

-  Grunnmur
-  Taksprang Bunn
-  Bygning - Boligbygg
-  Bygning - Andre bygg
-  Annen bygning
-  Bygning punkt
-  Takriss
-  Takoverbygg
-  Takoverbygg kant
-  Veranda
-  Bygningslinje
-  Taksprang
-  Mønelinje