


SEKTOR AREAL OG BYGGESAK

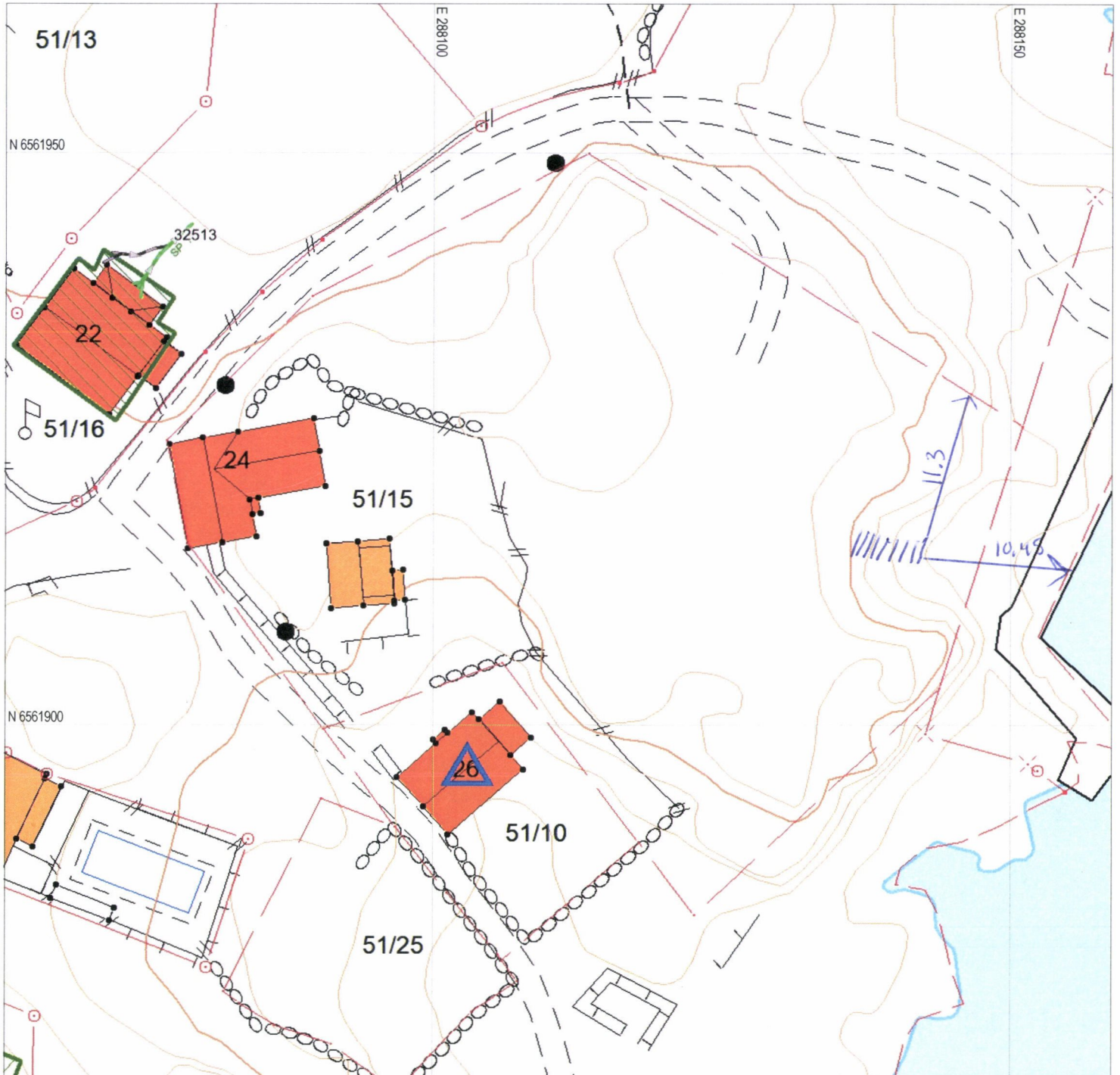


SITUASJONSKART

Gnr/Bnr : 51/15
Dato : 25.08.2023
Målestokk: 1:500
Datum: Euref 89/UTM 32



NB: Kartet kan inneholde feil og mangler.
Noen grenser er usikre.
Vann og avløpsledninger er usikre.



Tegnforklaring:

Eiendomsgrense målt
Eiendomsgrense usikker

Bygg - takflate

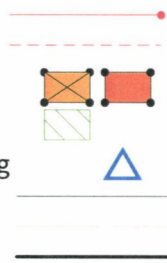
Bygg - planlagt

Bygg eldre enn 1900, sefrak bygg

Vegkant

Høydekurve

Høyspent, stolper



Kommunale VA-ledninger:

Vannledning, brannkum

Spillvannsledning, kum

Overvannsledning, kum

Private VA-ledninger:

Vannledning, kran

Spillvannsledning, septik

Overvannsledning, kum

usikker plassering

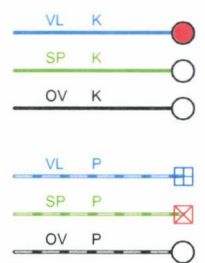
usikker plassering

usikker plassering

usikker plassering

usikker plassering

usikker plassering



SITUASJONSKART

MED KOMMUNEPLAN

KARMØY KOMMUNE

SEKTOR AREAL OG BYGGESAK



Gnr/Bnr:

Adresse:

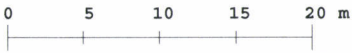
Dato : 25.08.2023

Målestokk: 1:500

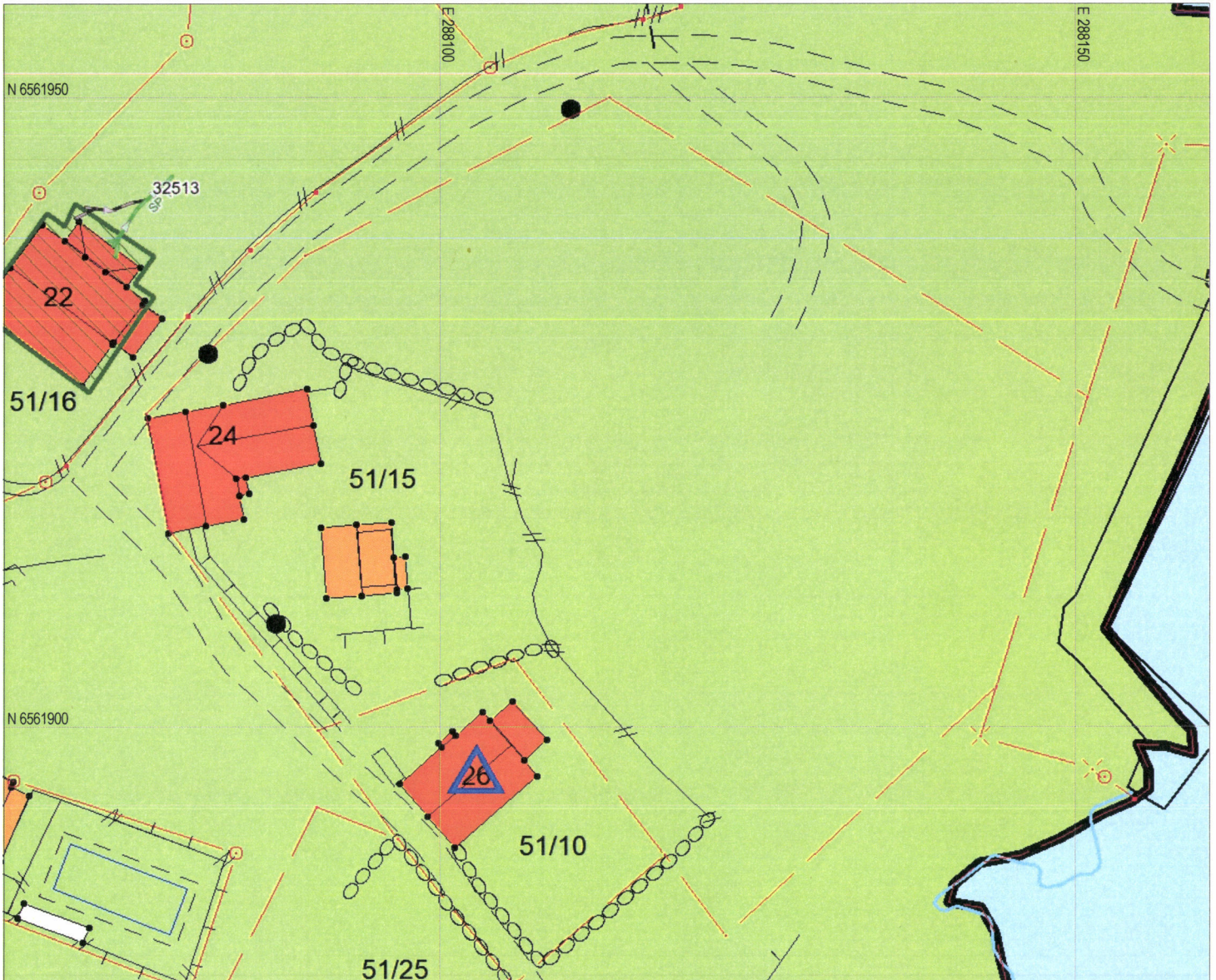


Kartet kan inneholde feil, noen grenser er usikre.

Fargelagt kart må innsendes ved søknad eller melding.



Datum: Euref 89/UTM 32



Tegnforklaring:

Vegkant	—
Høydekurve	—
Eiendomsgrense målt	—●
Eiendomsgrense usikker	- - -
Bygg -takflate	■ ■
Bygg -planlagt/ ikke innmålt	■ ■
Høyspent, stolper	—●
Kommunale VA-ledninger, kum	—●

Planformål:

LNF-område Landbruk, natur- og friluftsområder
Boligområde
Tjenesteyting
Industri/forretning
Fritidsbebyggelse
Sentrumsområde
Friområde
Blandet formål

Nåværende	Framtidig	Trafikkareal
■	■	■
■	■	■
■	■	■
■	■	■
■	■	■
■	■	■
■	■	■
■	■	■
■	■	■

I henhold til Kommuneplanen kan det i planlagt formålsområde være krav om plan.