







 Målestokk 1: 1000 ved A4 utskrift
 Utskriftsdato: 28.11.2023 00:39
 Eiendomsdata verifisert: 28.11.2023 00:11

GÅRDSKART 1149-54/3/0
 Tilknyttede grunneiendommer:
 54/3/0









Markslag (AR5) 7 klasser		AREALTALL (DEKAR)	
TEGNFORKLARING			
	Fulldyrka jord	51.9	
	Overflatedyrka jord	0.0	
	Innmarksbeite	18.5	70.4
	Produktiv skog *	5.8	5.8
	Annet markslag	48.9	
	Bebyggd, samf., vann, bre	0.5	49.4
	Ikke kartlagt	0.0	0.0
	Sum	125.6	125.6

* Produktiv skog er skog på fastmark og myr med skogbonitet lav eller bedre.

Kartet viser valgt type gårdskart for eiendommen man har søkt på. I tillegg vises bakgrunnskart for gjenkjenning. Arealstatistikken viser arealer i dekar for alle teiger på eiendommen. Det kan forekomme avrundingsforskjeller i arealtallene.

Ajourføringsbehov meldes til kommunen.

-  Arealressursgrenser
-  Eiendomsgrenser
-  Driftssenterpunkt
-  Eiendomsgrenser - uregistrert jordsameie
-  Eiendomsgrenser - uavklart eierforhold
-  Eiendomsgrenser - tvisteteig