



Karmøy kommune

Søknad om vann- og avløpsarbeid

Referansenummer: UXDK6170


Foretak

 VASSBAKK & STOL AS
Org.nr: 927048841
Fotvegen 16
4250 KOPERVIK

 **Kontakt**
Dina Elise Oftedal

 **Telefon**
52857830

 **Mobil**
52857830

 **Epost**
mail@vassbakk.no

Kontaktperson

 Johannesen Svein Arild

 **Telefon**
46546299


 **Telefon**
46546299


 **Epost**
svein-arild.johannesen@vassbakk.no

Eiendomsdetaljer

 **Adresse**
Snorrevegen 21

 **Gårds- og bruksnummer**
15/832

 **Bygningsnummer**
11779824

 **Bolignummer**
H0101

Eier/tiltakshaver

 **Navn**
Fjæreide Heidi Elin

 **Adresse**
Snorrevegen 21, 4270 Åkrehamn
NORGE

Eksisterende bygg

 **Enebolig**
Bygnings-ID: 11779824

Arbeid som skal utføres

- ★ **Type tiltak**
Reparasjon/ending/supplerende tiltak på eksisterende sanitæranlegg
- ★ **Bygningstype**
Bolig
- 📄 **Beskrivelse av tiltaket**
Påkobling nytt VA-anlegg
- ★ **Type arbeid**
Vann, utvendig
Spillvann, utvendig
Overvann, utvendig
- 🕒 **Tiltakets planlagte varighet**
Oppstartsdato: 26.09.2023
Ferdigdato: 28.11.2023

Påkoblinger

- ★ **Vann**
Reparasjon av ledning
Type reparasjon: Annen reparasjon
- ★ **Spillvann**
Reparasjon av ledning
Type reparasjon: Annen reparasjon
- ★ **Overvann**
Reparasjon av ledning
Type reparasjon: Annen reparasjon

Utvendig utstyr

- 🔗 **Overvannsledning**
Dimensjon: 160 mm, Materiale: Polyvinylklorid (PVC), Målemetode XY: Direkte innlagt på skjerm (82), Eier: Privat (bygningseier)
- 🔗 **Spillvannsledning**
Dimensjon: 160 mm, Materiale: Polyvinylklorid (PVC), Målemetode XY: Direkte innlagt på skjerm (82), Eier: Privat (bygningseier)
- 🔗 **Vannledning**
Dimensjon: 63 mm, Materiale: Polyet. uspes (PE), Målemetode XY: Direkte innlagt på skjerm (82), Eier: Privat (bygningseier)

Skisse



Generert skisse

pdf

Kartskisse med tegnforklaring - 15/832 Snorrevegen 21



1:225

OBS! Kartskissen er tilpasset størrelsen på dokumentet og er derfor ikke i riktig målestokk. Se kartskisse i vedlegg for å få korrekt målestokk.

Vedlegg



Filer (1)

Img_GPS0029_101023_145227.jpg



Andre opplysninger

-