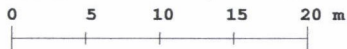


# SITUASJONSKART

Gnr/Bnr : 119/504  
 Dato : 09.08.2023  
 Målestokk: 1:500  
 Datum: Euref 89/UTM 32



NB: Kartet kan inneholde feil og mangler.  
 Noen grenser er usikre.  
 Vann og avløpsledninger er usikre.



### Tegnforklaring:

Eiendomsgrense målt  
 Eiendomsgrense usikker



Bygg -takflate



Bygg -planlagt



Bygg eldre enn 1900, sefrak bygg



Vegkant



Høydekurve



Høyspent, stolper




### Kommunale VA-ledninger:


Vannledning, brannkum usikker plassering



Spillvannsledning, kum usikker plassering



Overvannsledning, kum usikker plassering



### Private VA-ledninger:

Vannledning, kran usikker plassering



Spillvannsledning, septik usikker plassering



Overvannsledning, kum usikker plassering

