

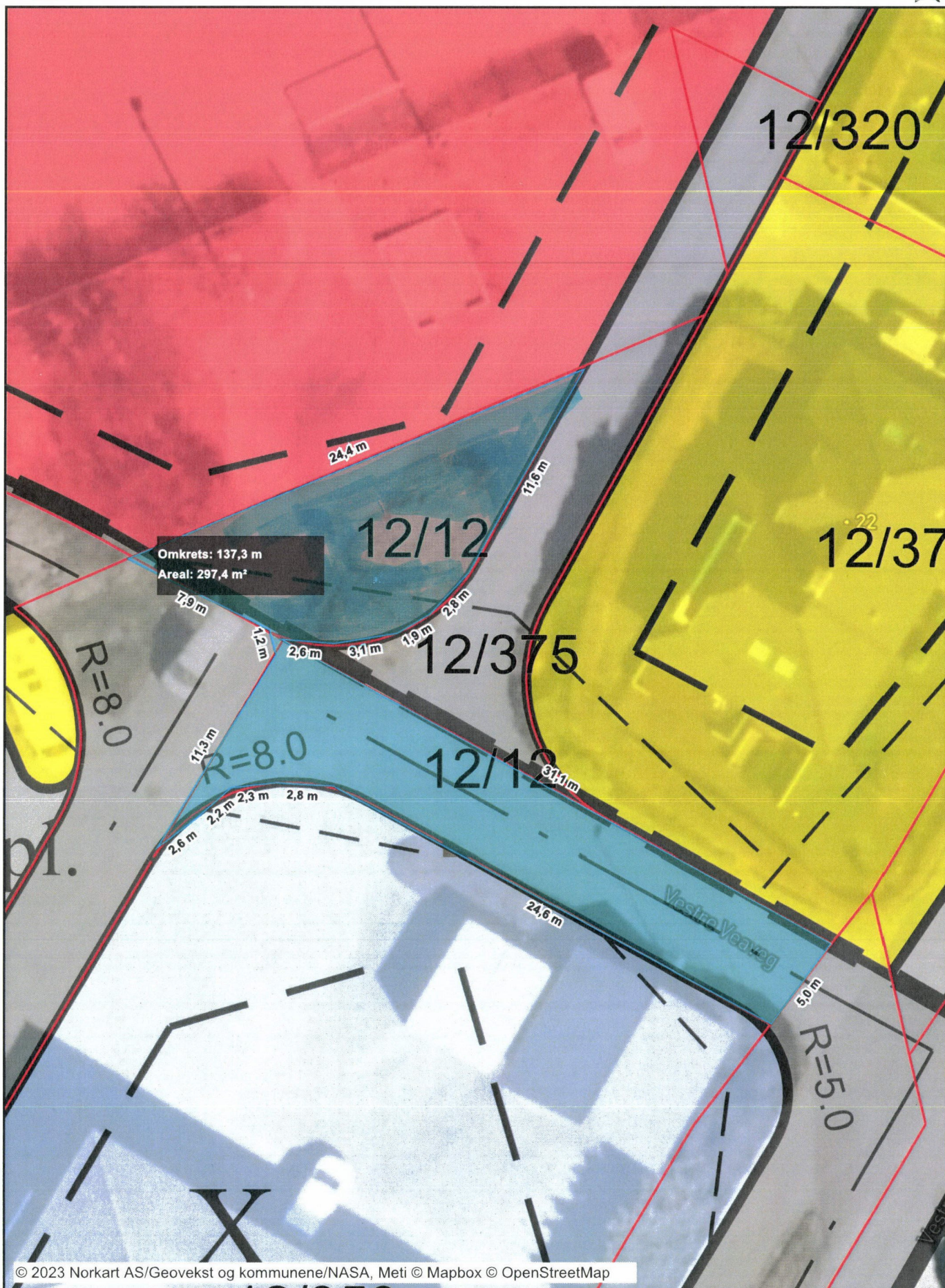


# G/b/nr 12/12 - Areal veg og offentlig formål

Dato: 23.10.2023

Målestokk: 1:250



Koordinatsystem: UTM 32N





## Tegnforklaring

### Reguleringsplan/Bebyggelsesplan PBL 1985

-  Område for boliger med tilhørende anlegg
-  Frittliggende småhusbebyggelse
-  Konsentrert småhusbebyggelse
-  Område for forretning
-  Område for offentlige bygninger (stat, fylkeskommune, k)
-  Offentlig undervisning (skole, universitet mv.)
-  Kjøreveg
-  Gang-/sykkelveg
-  Friområder
-  Anlegg for lek
-  Felles avkjørsel
-  Felles lekeareal for barn


### Reguleringsplan PBL 2008

-  Lekeplass
-  Parkeringsplasser med bestemmelser

### Felles for reguleringsplan PBL 1985 og 2008

-  Regulerings- og bebyggelsesplanområde
-  Planens begrensning
-  Formålsgrænse
-  Byggegrænse
-  Regulert senterlinje
-  Frisiktslinje
-  Regulert parkeringsfelt
-  Målelinje/Avstandslinje
- Abc Påskrift feltnavn
- Abc Påskrift reguleringsformål/arealformål
- Abc Påskrift areal
- Abc Påskrift utnytting
- Abc Påskrift bredde
- Abc Påskrift radius

### Eiendomsinformasjon

-  Eiendomsgrænse u 15 cm
- Ahr Gårds- og bruksnummer