

Feil i einendomsgrenser

Område det dreier seg om ligger i den sørvestlige delen av Hilleslandsvannet.

For mange år siden var dette ett felles landingsområde for noen utvalgte gårder når de var ute og spadde torv. De hadde da lov å ha båten sin her, beite hesten, sette opp torvhus osv. Når dette ikke ble praktisert lengre skulle området tilføyes eiendommen som i dag heter 48/15. Dette står i utskifingen. Arealet har blitt driftet av 48/15 i alle år, men i kartet har det stått uten gårds og bruksnummer.

For en god del år tilbake skulle alle disse umarkerte områdene bli knyttet til en eiendom. I dette tilfellet ble det knyttet til 48/14 som ligger på motsatt side av hovedveien. Kommunen har blitt opplyst om dette ved flere anledninger og blitt bedt om å rydde opp, men ingenting har skjedd.

Vi er i gang med ett makebytte som inkluderer dette området og disse grensene må endres før vi kommer videre i saken! Se vedlagt kart og kopi av utskifting.

Eivind Soldal

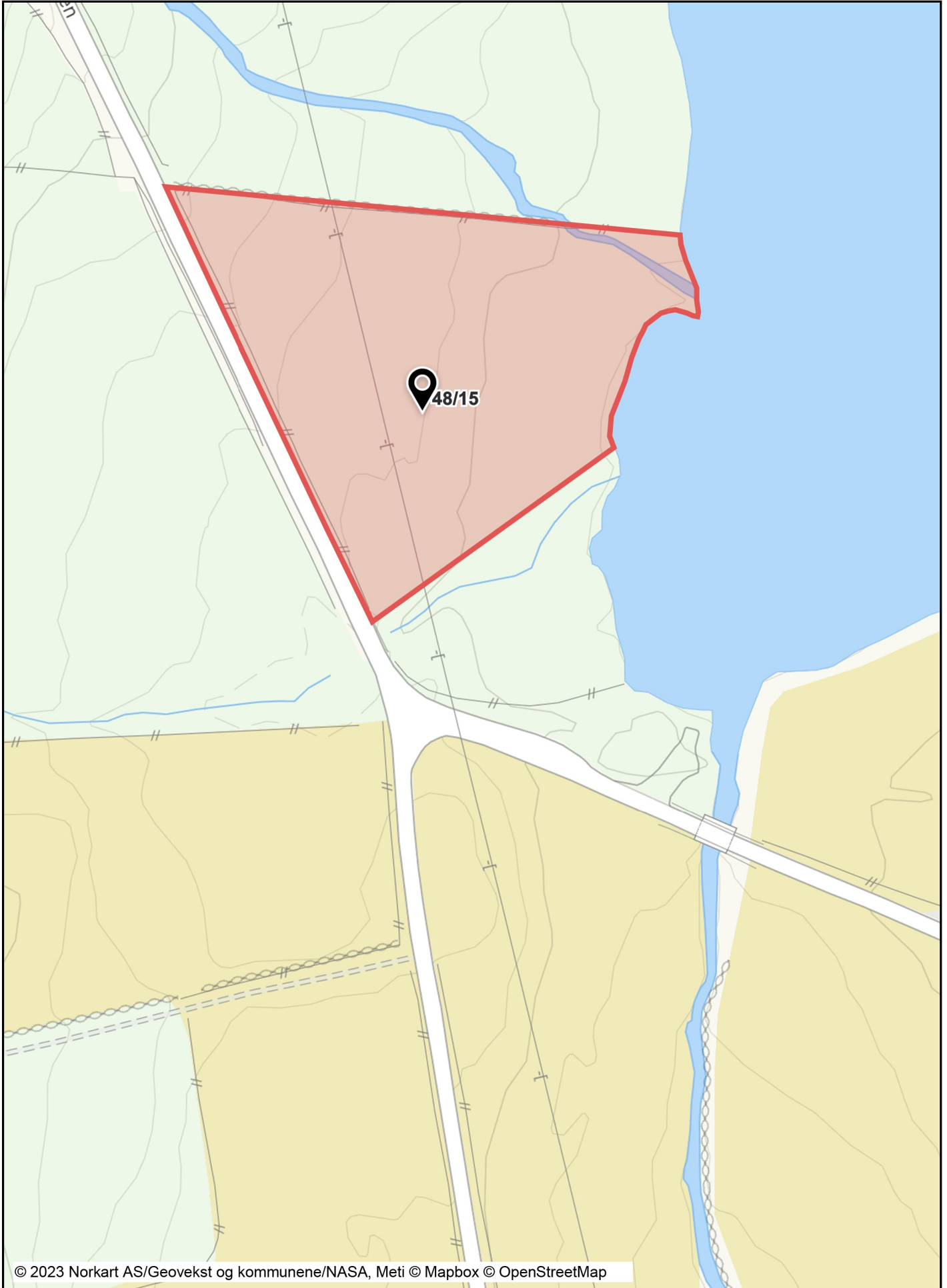


48/15

Dato: 30.11.2023

Målestokk: 1:1000

Koordinatsystem: UTM 32N



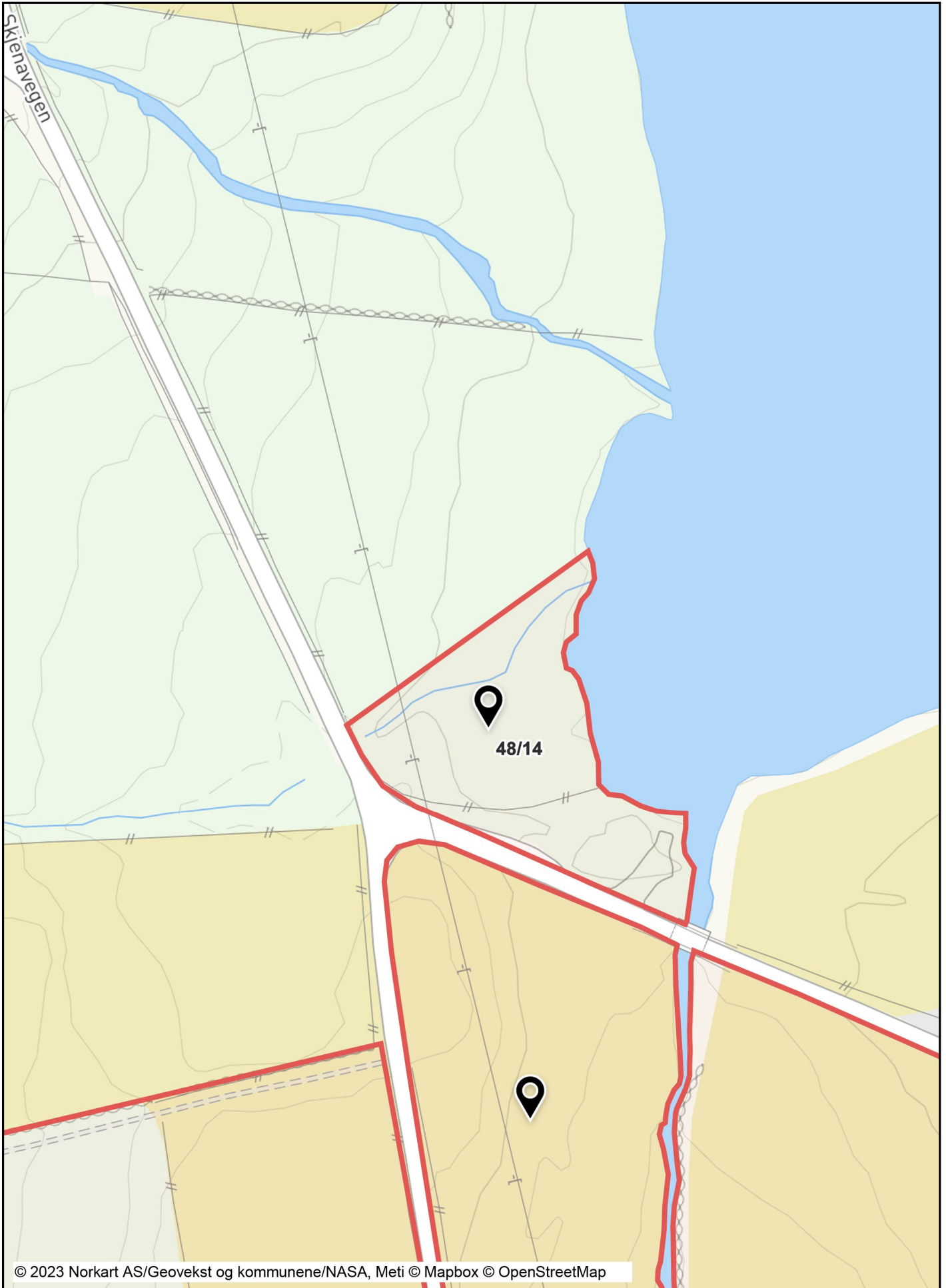


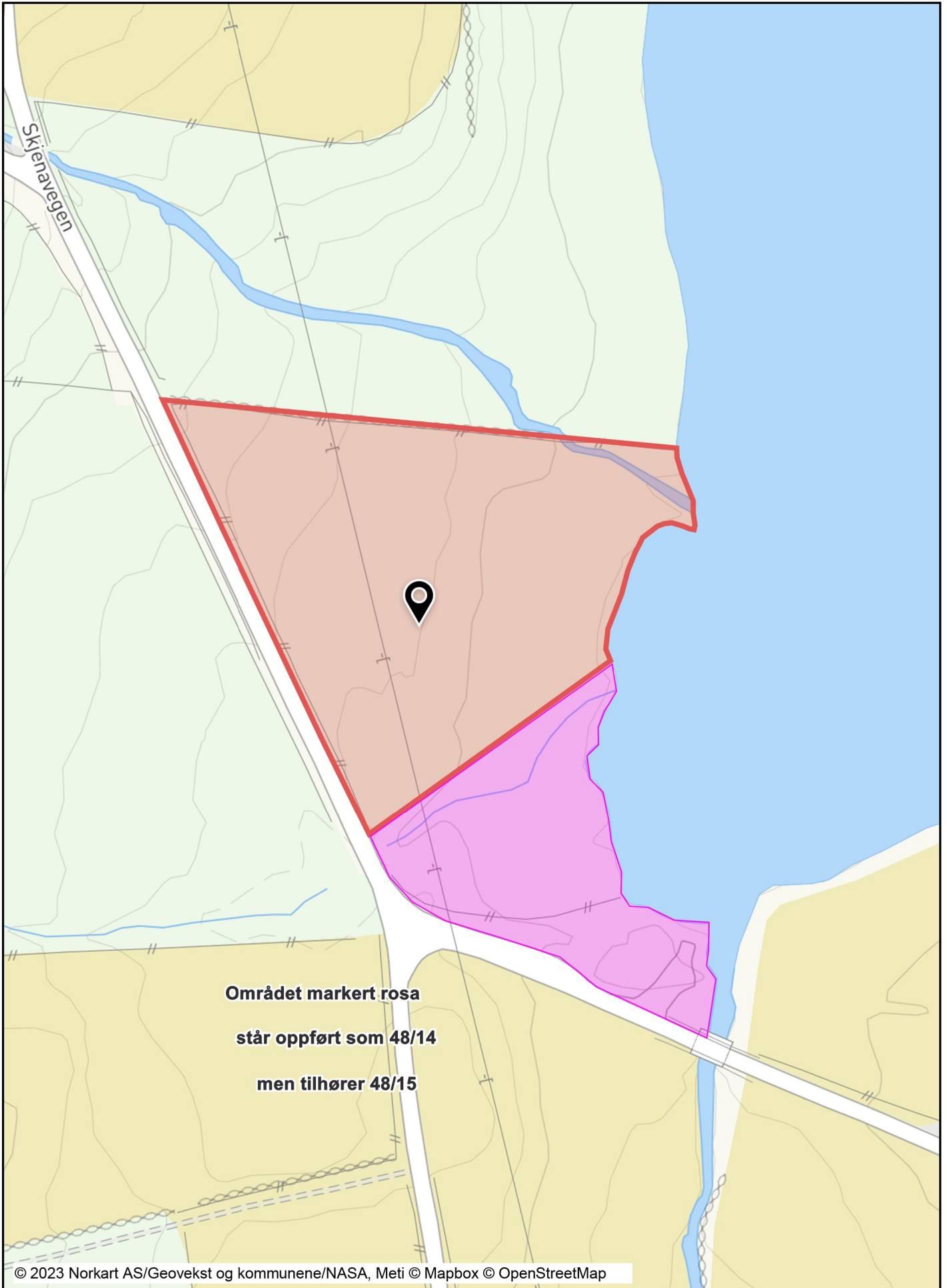
48/4,14

Dato: 30.11.2023

Målestokk: 1:1000

Koordinatsystem: UTM 32N





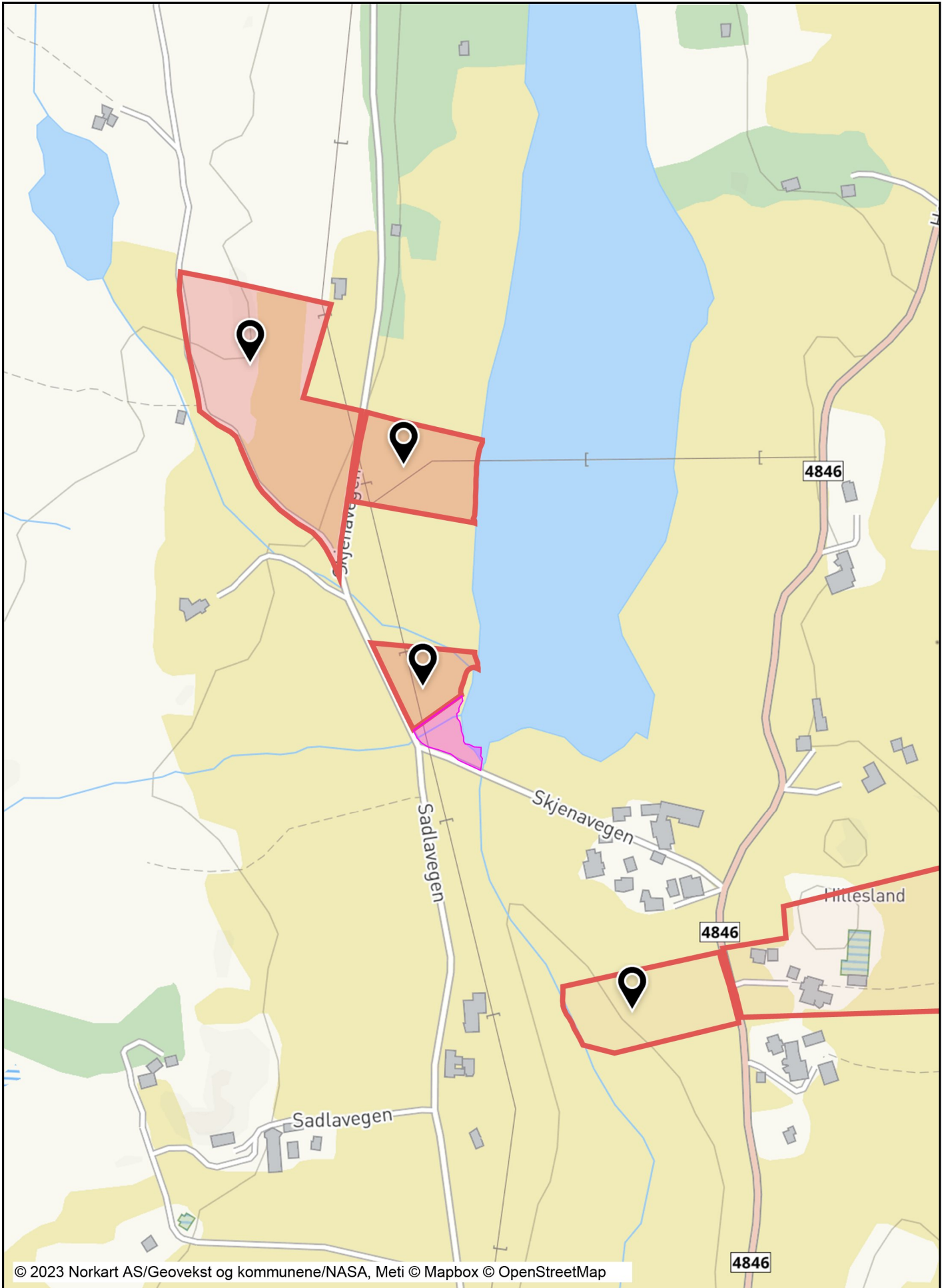


Utskrift fra Norkart AS kartklient

Dato: 30.11.2023

Målestokk: 1:5000

Koordinatsystem: UTM 32N





3. Det øverste kvernefald. Endelig blev ogsaa til dette uttat et stykke til fælles bruk for vedkommende eiere, nemlig Elias Torgjelsen, Torgjels Thomassen, Lars Gudmundsen og Gudmund Didriksen. Grænsen for dette stykke begynder ved avløpselven i nedsat sten ovenfor kvernehusene paa elvens vestre side og gaar S.V.t.V. 6,5 m. til neds. sten; sam. retn. 14,2 m. til do derfra i retn. S.O.t.O. 18,3 m. til do og derfra O.t.S. 12,4 m. til do ved avløpselven lit nedenfor en liten bro, hvor linjen ender. Paa østre side støter stykket til avløpselven. Disse stykker skal vedkommende eiere ha ret til at bruke og benytte paa den maate, de selv finder tjenlig for sig, og skal stykkene være deres fulde eiendom.

Oplagspladser. 1. Paa sydvestre side av Hilleslandsvandet, tet ved dette blev uttatt en oplagsplads til fælles avbenyttelse for de eiere, som bor paa vestre side af elven. Først utsattes en linje paa østre side af elven, hvilken linje begynder i nedsat sten paa nordre side av jelen og gaar N. 1/2 O. 4,9 m. til nedsat sten og sam. retn. 11,8 m. til do hvorfra linjen fortsætter i sam. retn. til vandet og ender. Derpaa utsattes en linje lidt nordenfor Nordgarsbækken, hvilken linje begynder i nedsat sten lidt nedenfor jelen og gaar N.O. 1/2 N. 30,4 m. til neds.sten og sam. retn. 23,7 m. til do hvorfra linjen fortsæt-<side 668>ter til vandet og ender. Det stykke, som ligger mellem de to beskrevne linjer samt jelen og vandet skal være fælles for vedkommende eiere til benyttelse til oplagplads og om ønskes til opføring av torvhuse, likesom de skal kunne beite sine hester der, naar de kjører torv eller andet derfra. Hvis der skulde være noget at høste, skal det tilhøre Hans Larsens bruks nr. 10.


2. Paa sydøstre side af Hilleslandsvandet blev likesaa uttat en oplagsplads til bruk for de eiere, som bor paa østre side av elven med undtagelse av Elias Torgilsen. Dette Stykke begrænses av en linje, der begynder i nedsat sten i en liden bugt sydvest for Gunvalds torvhus og gaar i retn. O. 18,7 m. til 2 nedsatte stene, derfra mot N.t.O. 1/2 O. 12,6 m. til neds. sten og videre i retn. N. 26,5 m. til do, hvorfra linjen gaar mot Vest og naar vandet paa nordre side av Lars Gudmundsens baatstø, hvor linjen ender. Ogsaa dette stykke skal vedkommende eiere kunne benytte paa samme maate som forrige, og hvis der kan være noget at høste, skal det tilhøre Gunvald Olsen.

Forskjellige bestemmelser. 1. Enhver eier skal saavidt mulig skaffe sig vand til husbruk paa sin egen grund, dog skal det i vandmangeltilfælde være tilladt at skaffe sig vand hvor dette bekvemmest findes, med adgang

KART
 over
 indmarken til gaarden
HILLESLAND
 Gaardent. 48 i Skuternes herred.
 Stovsøengs amt.
 Optæet aar 1909

af
 P. Reus.

Maalstok 1:2000.



Forlægget ved indmåling af 4. marts 1909
 af Gaarden.

Forklaring

A	1	1000	1000
B	2	1000	1000
C	3	1000	1000
D	4	1000	1000
E	5	1000	1000
F	6	1000	1000
G	7	1000	1000
H	8	1000	1000
I	9	1000	1000
J	10	1000	1000
K	11	1000	1000
L	12	1000	1000
M	13	1000	1000
N	14	1000	1000
O	15	1000	1000


Inde i den 1. Gaardent. 48

b	2	1000	1000
c	3	1000	1000
d	4	1000	1000
e	5	1000	1000
f	6	1000	1000
g	7	1000	1000
h	8	1000	1000
i	9	1000	1000
j	10	1000	1000
k	11	1000	1000
l	12	1000	1000
m	13	1000	1000
n	14	1000	1000
o	15	1000	1000



JORDSKIFTEVERKETS KARTARKIV
 79126 nr. 1 X Arkiv.: 1171

Foto repro ca 1:5000



From

750

A

507

508

507

507

507

507

507

610

610

607

607

607

607

607

607

607

607

607

607

607

607

607

607

607

607

607

607

K

D

4855

O