

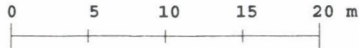
SITUASJONSKART

Gnr/Bnr : 64/755

Dato : 06.10.2020

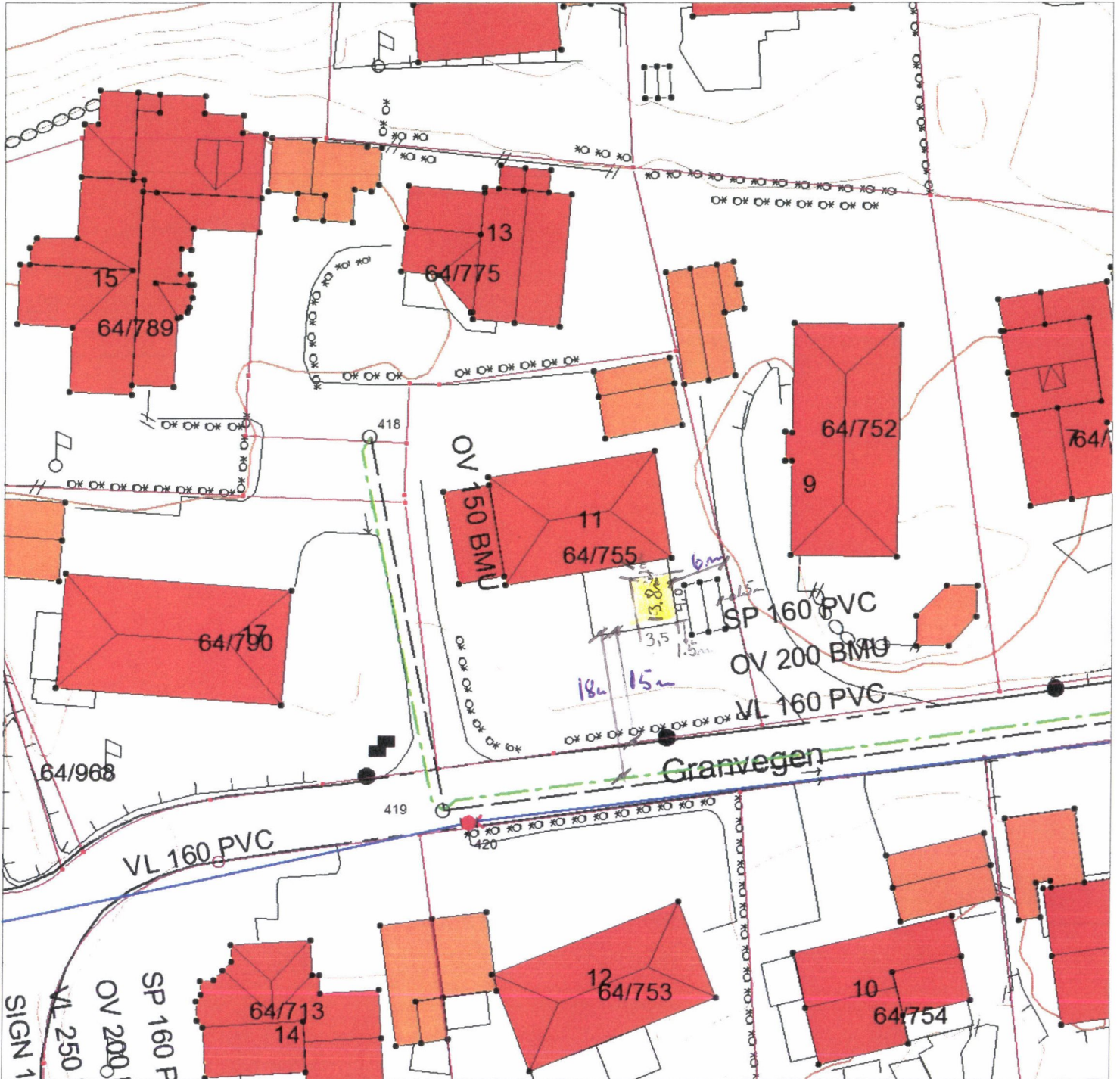

Målestokk: 1:500

Datum: Euref 89/UTM 32



SEKTOR AREAL OG BYGGESAK

NB: Kartet kan inneholde feil,
noen grenser er usikre.



Tegnforklaring:

Eiendomsgrense målt



Vegkant



Eiendomsgrense usikker



Høydekurve



Bygg -takflate



Høyspent, stolper



Bygg -planlagt



Kommunale VA-ledninger, kum



Bygg eldre enn 1900, sefrak bygg

