


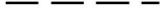



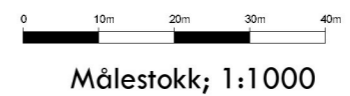


Tegnforklaring	
Bebyggelse og anlegg (PBL § 12-5, nr. 1)	
	Fritidsbebyggelse
Linjesymbol	
	Formålsgrense
	Regulert tomtegrense
	Byggegrense
	Måle og avstandslinje
	Plangrense
	Teiggenese

Basiskart

Geodetisk grunnlag: UTM-sone32v (EUREF89 / WGS84)
 Geodetisk høydegrunnlag: NN2000
 Geodatakilde: Karmøy kommune / Geovekst
 Uttaksdato basiskart: 09.06.2023



MINDRE ENDRING HESTAVIKNESET		PLAN 156-2		
SAKSBEHANDLING IFLG. PLAN- OG BYGNINGSLOVEN		SAKSNR	DATO	SIGN
Kunngjøring oppstart				
1. gangs behandling i det faste utvalget for plansaker				
Offentlig ettersyn fra til				
2. gangs behandling i det faste utvalget for plansaker				
Kommunestyrets vedtak:				
PLANEN UTARBEIDET AV:		SAKSNR	TEGNR.	SAKSBEH.
 RH Oppmåling Vår kompetanse – din sikkerhet				