



**For matrikkelenhet:**

Kommune: 1149 - KARMØY  
Gårdsnummer: 64  
Bruksnummer: 16

Utskriftsdato/klokkeslett: 11.12.2023 kl. 15:41

Produsert av: André Larsen - 1149

Attestert av: Karmøy kommune

**Orientering om matrikkelbrev**

Matrikkelbrevet er hjemlet i «Lov om eigedomsregistrering» (matrikkellova) av 17. juni 2005. Etter definisjonen i matrikkelovens § 3 d) er matrikkelbrevet en attestert utskrift av matrikkelen som viser alle registrerte opplysninger om en matrikkelenhet ved oppgitt dato.

**Om fullstendighet og nøyaktighet i matrikkelbrevet**

Matrikkelen ble etablert ved konvertering av data fra tidligere registre. Det kan variere hvor gode disse dataene er med hensyn på fullstendighet og nøyaktighet. I enkelte tilfeller kan grensepunkt og grenselinjer mangle helt eller delvis eller være feil registrert. Det kan også være feil og mangler ved registrert bygnings- og adresseinformasjon. Fullstendighet og stedfestingsnøyaktighet er generelt bedre innenfor enn utenfor tettbygd strøk. Vær oppmerksom på at for mange matrikkelenheter og bygg hefter usikkerhet ved arealet som oppgis.

For utfyllende informasjon: [www.kartverket.no/matrikkelbrev](http://www.kartverket.no/matrikkelbrev)

## Matrikkelenhet

Matrikkelenhetstype: Grunneiendom  
Bruksnavn:  
Etableringsdato:  
Skyld: 0,42  
Er tinglyst: Ja  
Har festegrunner: Nei  
Er seksjonert: Nei

## Arealrapport

Tekst	Areal	Kommentar
Beregna areal for 64 / 16	8 408,8 m2	Ukjent grenseforløp

## Eierforhold

### Tinglyste eierforhold

Rolle	Status	Føds.d./org.nr	Navn	Bruksenhet	Adresse	Andel
Hjemmelshaver	Død	180429	GRESSGÅRD GJERT MANDIUS			1 / 1

## Oversikt over teiger

(EUREF89 UTM Sone 32)

Løpenr	Type	Hovedteig	Nord	Øst	Høyde	Areal	Merknader
1	Teig	Ja	6576845	290367		8 408,8 m2	Hjelpelinje vannkant

## Forretninger der matrikkelenheten er involvert

Forretning	Forretningsdokumentdato	Tinglysing	Matrikkelføring
Forretningstype	Kommunal saksreferanse	Status	Endret dato
Årsak til feilretting	Nettadresse (URL)		Signatur Dato
	Annen referanse		
Grensejustering	23.11.2023		larand 11.12.2023
Oppmålingsforretning/grensejustering	23/9153-OPPMÅLINGSSAK		
		Rolle	Matrikkelenhet
		Avgiver	1149 - 64/16
		Avgiver	1149 - 64/1136
		Mottaker	1149 - 64/444
			Arealendring
			-0,1
			-21,3
			21,3

Landmålernummer Navn  
LARSEN ANDRE

Forretning Forretningstype Årsak til feilretting	Forretningsdokumentdato Kommunal saksreferanse Nettadresse (URL) Annen referanse	Status	Tinglysing	Endret dato	Matrikkelføring Signatur Dato
Grensejustering	07.09.2023				larand 26.09.2023
Oppmålingsforretning/grensejustering	23/5413-OPPMÅLINGSSAK	Rolle	Matrikkelenhet		Arealendring
		Avgiver	1149 - 64/16		-137,7
		Mottaker	1149 - 64/444		27,6
		Mottaker	1149 - 64/459		53,8
		Mottaker	1149 - 64/621		56,3
		Berørt	1149 - 64/1136		0
<b>Landmålernummer</b>	<b>Navn</b>				
	LARSEN ANDRE				
Grensejustering	24.05.2004				BFH
Grensejustering	86098	Rolle	Matrikkelenhet		Arealendring
		Avgiver	1149 - 64/16		-120
		Mottaker	1149 - 64/459		120
Opprett ny grunneiendom ved fradeling	14.08.1995				
Kart- og delingsforretning		Rolle	Matrikkelenhet		Arealendring
		Avgiver	1149 - 64/16		-12 857
		Mottaker	1149 - 64/1333		12 857
Opprett ny grunneiendom ved fradeling	06.05.1986				
Kart- og delingsforretning		Rolle	Matrikkelenhet		Arealendring
		Avgiver	1149 - 64/16		-1 265
		Mottaker	1149 - 64/1136		1 265

Forretning Forretningstype Årsak til feilretting	Forretningsdokumentdato Kommunal saksreferanse Nettadresse (URL) Annen referanse	Status	Tinglysing	Endret dato	Matrikkelføring Signatur Dato
Opprett ny grunneiendom ved fradeling Kart- og delingsforretning	02.05.1985				
		<b>Rolle</b>	<b>Matrikkelenhet</b>		<b>Arealendring</b>
		Avgiver	1149 - 64/16		-1 030
		Mottaker	1149 - 64/1070		1 030
Skylddeling Skylddeling	04.03.1970				
		<b>Rolle</b>	<b>Matrikkelenhet</b>		<b>Arealendring</b>
		Avgiver	1149 - 64/16		-1 126
		Mottaker	1149 - 64/621		1 126
Skylddeling Skylddeling	06.06.1968				
		<b>Rolle</b>	<b>Matrikkelenhet</b>		<b>Arealendring</b>
		Avgiver	1149 - 64/16		0
		Mottaker	1149 - 64/613		0
Skylddeling Skylddeling	07.04.1962				
		<b>Rolle</b>	<b>Matrikkelenhet</b>		<b>Arealendring</b>
		Avgiver	1149 - 64/16		-2 075
		Mottaker	1149 - 64/503		2 075
Skylddeling Skylddeling	12.04.1961				
		<b>Rolle</b>	<b>Matrikkelenhet</b>		<b>Arealendring</b>
		Avgiver	1149 - 64/16		0
		Mottaker	1149 - 64/485		0

Forretning Forretningstype Årsak til feilretting	Forretningsdokumentdato Kommunal saksreferanse Nettadresse (URL) Annen referanse	Status	Tinglysing	Endret dato	Matrikkelføring Signatur Dato
Skylddeling	12.04.1961				
Skylddeling		Rolle	Matrikkelenhet		Arealendring
		Avgiver	1149 - 64/16		-1 198
		Mottaker	1149 - 64/484		1 198
Skylddeling	18.10.1960				
Skylddeling		Rolle	Matrikkelenhet		Arealendring
		Avgiver	1149 - 64/16		0
		Mottaker	1149 - 64/476		0
Skylddeling	03.09.1959				
Skylddeling		Rolle	Matrikkelenhet		Arealendring
		Avgiver	1149 - 64/16		0
		Mottaker	1149 - 64/459		0
Skylddeling	14.11.1958				
Skylddeling		Rolle	Matrikkelenhet		Arealendring
		Avgiver	1149 - 64/16		0
		Mottaker	1149 - 64/444		0
Skylddeling	28.06.1956				
Skylddeling		Rolle	Matrikkelenhet		Arealendring
		Avgiver	1149 - 64/16		0
		Mottaker	1149 - 64/391		0

**Forretning**  
**Forretningstype**  
**Årsak til feilretting**

**Forretningsdokumentdato**  
**Kommunal saksreferanse**  
**Nettadresse (URL)**  
**Annen referanse**

**Status**

**Tinglysing**

**Endret dato**

**Matrikkelføring**  
**Signatur Dato**

Skylddeling		28.06.1956				
Skylddeling			Rolle	Matrikkelenhet	Arealendring	
			Avgiver	1149 - 64/16		0
			Mottaker	1149 - 64/390		0
Skylddeling		18.11.1955				
Skylddeling			Rolle	Matrikkelenhet	Arealendring	
			Avgiver	1149 - 64/16		0
			Mottaker	1149 - 64/383		0
Skylddeling		02.01.1951				
Skylddeling			Rolle	Matrikkelenhet	Arealendring	
			Avgiver	1149 - 64/16		0
			Mottaker	1149 - 64/325		0
Skylddeling		31.12.1941				
Skylddeling			Rolle	Matrikkelenhet	Arealendring	
			Avgiver	1149 - 64/16		0
			Mottaker	1149 - 64/243		0
Skylddeling		10.08.1931				
Skylddeling			Rolle	Matrikkelenhet	Arealendring	
			Avgiver	1149 - 64/16		0
			Mottaker	1149 - 64/195		0

Forretning Forretningstype Årsak til feilretting	Forretningsdokumentdato Kommunal saksreferanse Nettadresse (URL) Annen referanse	Status	Tinglysing	Endret dato	Matrikkelføring Signatur Dato
Skylddeling	26.03.1918				
Skylddeling		Rolle	Matrikkelenhet		Arealendring
		Avgiver	1149 - 64/16		0
		Mottaker	1149 - 64/145		0
Skylddeling	16.04.1917				
Skylddeling		Rolle	Matrikkelenhet		Arealendring
		Avgiver	1149 - 64/16		0
		Mottaker	1149 - 64/122		0
Skylddeling	24.01.1916				
Skylddeling		Rolle	Matrikkelenhet		Arealendring
		Avgiver	1149 - 64/16		0
		Mottaker	1149 - 64/100		0
Matrikuler umatrikulert grunn som grunneiendom					
Nymatrikulering		Rolle	Matrikkelenhet		Arealendring
		Mottaker	1149 - 64/16		0

### Forretninger der matrikkelenheten er berørt

Forretning Forretningstype Årsak til feilretting	Forretningsdokumentdato Kommunal saksreferanse Nettadresse (URL) Annen referanse	Status	Tinglysing	Endret dato	Matrikkelføring Signatur Dato
--	---	--------	------------	-------------	----------------------------------

Forretning Forretningstype Årsak til feilretting	Forretningsdokumentdato Kommunal saksreferanse Nettadresse (URL) Annen referanse	Status	Tinglysing	Endret dato	Matrikkelføring Signatur Dato
Kvalitetsheving for eksisterende matrikkelenhet Annen forretningstype	07.09.2023 23/5413-OPPMÅLINGSSAK	Rolle Berørt Berørt Berørt Berørt	Matrikkelenhet 1149 - 64/16 1149 - 64/444 1149 - 64/459 1149 - 64/621		larand 28.09.2023 Arealendring 0 0 0 0
Kvalitetsheving for eksisterende matrikkelenhet Oppmålingsforretning	07.09.2023 23/5413-OPPMÅLINGSSAK	Rolle Berørt Berørt Berørt Berørt	Matrikkelenhet 1149 - 64/16 1149 - 64/444 1149 - 64/459 1149 - 64/1136		larand 26.09.2023 Arealendring 0 0 0 0
<b>Landmålernummer</b>	<b>Navn</b> LARSEN ANDRE				
Kvalitetsheving for eksisterende matrikkelenhet Annen forretningstype	01.07.2021 21/5027-KVALITETSHEVING	Rolle Berørt Berørt Berørt Berørt	Matrikkelenhet 1149 - 64/16 1149 - 64/444 1149 - 64/459 1149 - 64/1136		larand 01.07.2021 Arealendring 0 0 0 0
Kvalitetsheving for eksisterende matrikkelenhet Annen forretningstype	01.07.2021 21/5027-KVALITETSHEVING	Rolle Berørt Berørt Berørt	Matrikkelenhet 1149 - 64/16 1149 - 64/34 1149 - 64/127		larand 01.07.2021 Arealendring 0 0 0



Forretning Forretningstype Årsak til feilretting	Forretningsdokumentdato Kommunal saksreferanse Nettadresse (URL) Annen referanse	Status	Tinglysing	Endret dato	Matrikkelføring	
					Signatur	Dato
Opprett ny grunneiendom ved fradeling	10.02.2010	Tinglyst		01.04.2010	1149emh	11.02.2010
Kart- og delingsforretning	362/08	Rolle	Matrikkelenhet		Arealendring	
		Avgiver	1149 - 64/127		-25 466,8	
	93-005	Mottaker	1149 - 64/1512		25 466,7	
		Berørt	1149 - 64/16		0	
		Berørt	1149 - 64/34		0	
		Berørt	1149 - 64/1070		0	
		Berørt	1149 - 64/1136		0	
		Berørt	1149 - 64/1421		0	
Forretning over eksisterende matrikkelenhet	08.02.2010				1149emh	08.02.2010
Feilretting		Rolle	Matrikkelenhet		Arealendring	
Feilføring		Berørt	1149 - 64/16		0	
	utskifting	Berørt	1149 - 64/34		0	
		Berørt	1149 - 64/127		0	
Opprett ny grunneiendom ved fradeling	20.04.2009				1149emh	28.04.2009
Kart- og delingsforretning	361/08	Rolle	Matrikkelenhet		Arealendring	
		Avgiver	1149 - 64/972		-2 586,4	
	92096	Mottaker	1149 - 64/1509		2 586,4	
		Berørt	1149 - 64/16		0	
		Berørt	1149 - 64/210		0	
		Berørt	1149 - 64/383		0	

## Adresser

Adresstype	Adressenavn Adressetilleggsnavn	Adressekode Kildekode	Adressenr Koord.syst. Nord	Øst	Kretser	Atkomstpunkt
Vegadresse	Rusvikvegen	1185	37		Grunnkrets: 0605 Kalvatre Stemme-krets: 4 Kopervik Kirkesokn: 06100401 Kopervik Postnr.område: 4250 KOPERVIK Tettsted: 4706 Kopervik	Nei
			EUREF89 UTM Sone 32 6576874	290391		

## Aktive bygg som er registrert på matrikkelenheten

<b>Bygningsnr:</b> 9 358 153	Bebygd areal:	90	Ant. boliger:	1	Datoer	
<b>Løpenr:</b>	Bruksareal bolig:	160	Ant. etasjer:	2	Rammetillatelse:	
<b>Repr.punkt:</b> Koordinatsystem: EUREF89 UTM Sone 32 Nord: 6576874 Øst: 290391	Bruksareal annet:	0	Vannforsyning:	Tilkn. off. vannverk	Igangsettingstillatelse:	25.05.1984
<b>Bygningsendringskode:</b>	Bruksareal totalt:	160	Avløp:		Tatt i bruk:	11.04.1985
<b>Bygningstype:</b> Våningshus	Bruttoareal bolig:	0	Har heis:	Nei	Midlertidig brukstillatelse:	
<b>Næringsgruppe:</b> Bolig	Bruttoareal annet:	0			Ferdigattest:	
<b>Bygningsstatus:</b> Tatt i bruk	Bruttoareal totalt:	0				
<b>Energikilder:</b> Elektrisitet	Alternativt areal:	0				
<b>Oppvarming:</b> Elektrisk	Alternativt areal 2:	0				

## Etasjer

Etasje	Antall boenheter	BRA bolig	BRA annet	BRA totalt	BTA bolig	BTA annet	BTA totalt	Alt. areal	Alt. areal 2
H01	1	83	0	83	0	0	0	0	0
K01	0	77	0	77	0	0	0	0	0

## Bruksenheter

Adresse	Bruksenhetsnummer	Bruksenhetstype	Bruksareal	Ant. rom	Kjøkkentilgang	Bad	WC	Matrikkelenhet
1185 Rusvikvegen 37	H0101	Bolig	160	3	Kjøkken	1	1	64/16

## Kontaktpersoner

Rolle	Føds.dato/org.nr	Navn	Bruksenhet	Adresse
Tiltakshaver		GRESSGÅRD GJERT M.		STANGELAND 4250 KOPERVIK

**Bygningsnr:** 22 540 602  
**Løpenr:**  
**Repr.punkt:** Koordinatsystem: EUREF89 UTM Sone 32  
Nord: 6576871 Øst: 290376

**Bygningsendringskode:**  
**Bygningstype:** Garasjeuthus annekst til bolig  
**Næringsgruppe:** Annet som ikke er næring  
**Bygningsstatus:** Tatt i bruk  
**Energikilder:**  
**Oppvarming:**

**Bebygd areal:** 0 **Ant. boliger:** 0  
**Bruksareal bolig:** 0 **Ant. etasjer:** 1  
**Bruksareal annet:** 18 **Vannforsyning:**  
**Bruksareal totalt:** 18 **Avløp:**  
**Bruttoareal bolig:** 0 **Har heis:** Nei  
**Bruttoareal annet:**  
**Bruttoareal totalt:** 0  
**Alternativt areal:** 0  
**Alternativt areal 2:** 0

**Datoer**  

---

**Rammetillatelse:**  
**Igangsettingstillatelse:**  
**Tatt i bruk:**  
**Midlertidig brukstillatelse:**  
**Ferdigattest:**

### Etasjer

Etasje	Antall boenheter	BRA bolig	BRA annet	BRA totalt	BTA bolig	BTA annet	BTA totalt	Alt. areal	Alt. areal 2
H01	0	0	18	18	0	0	0	0	0

### Bruksenheter

Adresse	Bruksenhetsnummer	Bruksenhetstype	Bruksareal	Ant. rom	Kjøkkentilgang	Bad	WC	Matrikkelenhet
		Unummerert bruksenhet	0	0		0	0	64/16

**Bygningsnr:** 22 545 469

**Løpenr:**  
**Repr.punkt:** Koordinatsystem: EUREF89 UTM Sone 32  
Nord: 6576818 Øst: 290426

**Bygningsendringskode:**  
**Bygningstype:** Garasjeuthus annekst til bolig  
**Næringsgruppe:** Annet som ikke er næring  
**Bygningsstatus:** Tatt i bruk  
**Energikilder:**  
**Oppvarming:**

**Bebygd areal:** 0 **Ant. boliger:** 0  
**Bruksareal bolig:** 0 **Ant. etasjer:** 1  
**Bruksareal annet:** 43 **Vannforsyning:**  
**Bruksareal totalt:** 43 **Avløp:**  
**Bruttoareal bolig:** 0 **Har heis:** Nei  
**Bruttoareal annet:**  
**Bruttoareal totalt:** 0  
**Alternativt areal:** 0  
**Alternativt areal 2:** 0

**Datoer**  

---

**Rammetillatelse:**  
**Igangsettingstillatelse:**  
**Tatt i bruk:**  
**Midlertidig brukstillatelse:**  
**Ferdigattest:**

### Etasjer

Etasje	Antall boenheter	BRA bolig	BRA annet	BRA totalt	BTA bolig	BTA annet	BTA totalt	Alt. areal	Alt. areal 2
H01	0	0	43	43	0	0	0	0	0

### Bruksenheter

Adresse	Bruksenhetsnummer	Bruksenhetstype	Bruksareal	Ant. rom	Kjøkkentilgang	Bad	WC	Matrikkelenhet
		Unummerert bruksenhet	0	0		0	0	64/16

**Bygningsnr:** 22 545 477  
**Løpenr:**  
**Repr.punkt:** Koordinatsystem: EUREF89 UTM Sone 32  
 Nord: 6576832 Øst: 290419  
 Bygningsendringskode:  
 Bygningstype: Garasjeuthus anneks til bolig  
 Næringsgruppe: Annet som ikke er næring  
 Bygningsstatus: Tatt i bruk  
 Energikilder:  
 Oppvarming:

Bebygd areal: 0 Ant. boliger: 0  
 Bruksareal bolig: 0 Ant. etasjer: 1  
 Bruksareal annet: 20 Vannforsyning:  
 Bruksareal totalt: 20 Avløp:  
 Bruttoareal bolig: 0 Har heis: Nei  
 Bruttoareal annet:  
 Bruttoareal totalt: 0  
 Alternativt areal: 0  
 Alternativt areal 2: 0

**Datoer**  
 Rammetillatelse:  
 Igangsettingstillatelse:  
 Tatt i bruk:  
 Midlertidig brukstillatelse:  
 Ferdigattest:

### Etasjer

Etasje	Antall boenheter	BRA bolig	BRA annet	BRA totalt	BTA bolig	BTA annet	BTA totalt	Alt. areal	Alt. areal 2
H01	0	0	20	20	0	0	0	0	0

### Bruksenheter

Adresse	Bruksenhetsnummer	Bruksenhetstype	Bruksareal	Ant. rom	Kjøkkentilgang	Bad	WC	Matrikkelenhet
		Unummerert bruksenhet	0	0		0	0	64/16

**Bygningsnr:** 22 545 485  
**Løpenr:**  
**Repr.punkt:** Koordinatsystem: EUREF89 UTM Sone 32  
 Nord: 6576851 Øst: 290409  
 Bygningsendringskode:  
 Bygningstype: Garasjeuthus anneks til bolig  
 Næringsgruppe: Annet som ikke er næring  
 Bygningsstatus: Tatt i bruk  
 Energikilder:  
 Oppvarming:

Bebygd areal: 0 Ant. boliger: 0  
 Bruksareal bolig: 0 Ant. etasjer: 1  
 Bruksareal annet: 29 Vannforsyning:  
 Bruksareal totalt: 29 Avløp:  
 Bruttoareal bolig: 0 Har heis: Nei  
 Bruttoareal annet:  
 Bruttoareal totalt: 0  
 Alternativt areal: 0  
 Alternativt areal 2: 0

**Datoer**  
 Rammetillatelse:  
 Igangsettingstillatelse:  
 Tatt i bruk:  
 Midlertidig brukstillatelse:  
 Ferdigattest:

### Etasjer

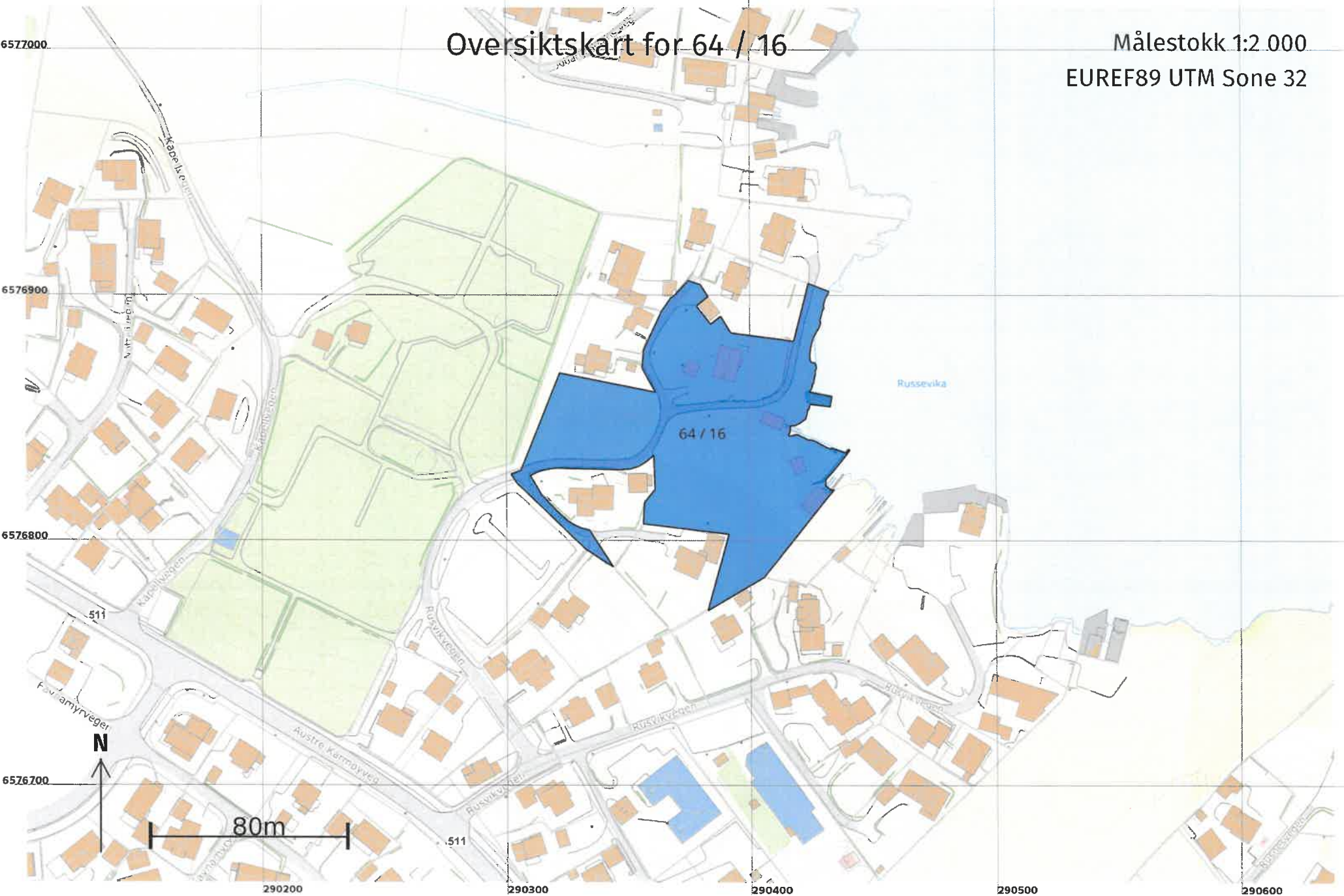
Etasje	Antall boenheter	BRA bolig	BRA annet	BRA totalt	BTA bolig	BTA annet	BTA totalt	Alt. areal	Alt. areal 2
H01	0	0	29	29	0	0	0	0	0

### Bruksenheter

Adresse	Bruksenhetsnummer	Bruksenhetstype	Bruksareal	Ant. rom	Kjøkkentilgang	Bad	WC	Matrikkelenhet
		Unummerert bruksenhet	0	0		0	0	64/16

# Oversiktskart for 64 / 16

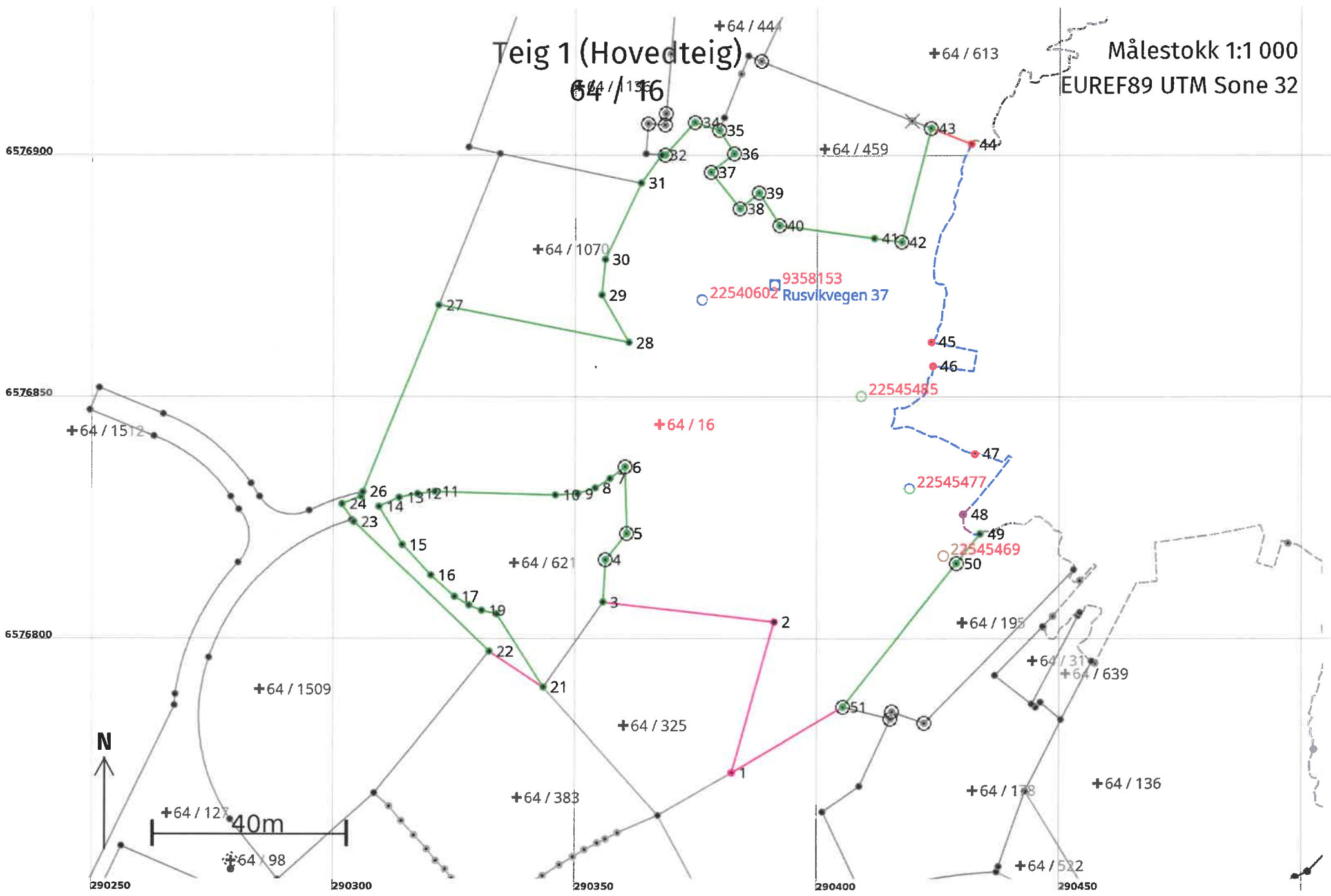
Målestokk 1:2 000  
EUREF89 UTM Sone 32



# Teig 1 (Hovedteig)

64 / 16

Målestokk 1:1 000  
EUREF89 UTM Sone 32



## Areal og koordinater

Areal: 8 408,8

Arealmerknad: Hjelpelinje vannkant

Representasjonspunkt: Koordinatsystem: EUREF89 UTM Sone 32

Nord: 6576845

Øst: 290367

### Grensepunkt / Grenselinje

### Ytre avgrensing

Løpenr	Nord	Øst	Grensemerke nedsatt i / Lengde (m)	Grensepunkttype / Linjeinformasjon	Målemetode	Nøyaktighet (SD i cm)	Radius
1	6576773,21	290382,18	32,40	Ukjent	82 Frihåndstegning: Direkte innlagt på skjerm	200	
2	6576804,39	290390,99	35,50	Umerket	82 Frihåndstegning: Direkte innlagt på skjerm	200	
3	6576808,49	290355,73	8,74	Umerket	10 Terrengmålt	10	
4	6576817,22	290356,22	7,03	Jord Offentlig godkjent grensemerke	96 GNSS: Fasemåling (Real time kinematic)	10	
5	6576822,68	290360,63	13,75	Jord Offentlig godkjent grensemerke	96 GNSS: Fasemåling (Real time kinematic)	10	
6	6576836,42	290360,25	3,92	Jord Offentlig godkjent grensemerke	96 GNSS: Fasemåling (Real time kinematic)	10	
7	6576834,02	290357,15	3,64	Annen terrengdetalj Rør	96 GNSS: Fasemåling (Real time kinematic)	10	
8	6576832,05	290354,09	3,82	Umerket	10 Terrengmålt	10	
9	6576830,90	290350,45	4,62	Umerket	10 Terrengmålt	10	
10	6576830,60	290345,84	25,01	Umerket	10 Terrengmålt	10	
11	6576831,29	290320,84	3,64	Umerket	10 Terrengmålt	10	
12	6576830,84	290317,23	3,82	Umerket	10 Terrengmålt	10	
13	6576830,04	290313,49	4,53	Umerket	10 Terrengmålt	10	

Løpenr	Nord	Øst	Grensemerke nedsatt i / Lengde (m)	Grensepunkttype / Linjeinformasjon	Målemetode	Nøyaktighet (SD i cm)	Radius
14	6576828,19	290309,35		Umerket	10 Terrengmålt	10	
			9,23				
15	6576820,30	290314,14		Umerket	10 Terrengmålt	10	
			8,61				
16	6576814,00	290320,01		Umerket	10 Terrengmålt	10	
			6,58				
17	6576809,59	290324,90		Umerket	10 Terrengmålt	10	
			3,49				
18	6576807,83	290327,91		Umerket	10 Terrengmålt	10	
			2,87				
19	6576806,72	290330,56		Umerket	10 Terrengmålt	10	
			3,20				
20	6576805,99	290333,68		Umerket	10 Terrengmålt	10	
			17,98				
21	6576790,87	290343,41		Umerket	10 Terrengmålt	10	
			13,48			200	
22	6576798,28	290332,15		Umerket	10 Terrengmålt	10	
			38,73				
23	6576825,04	290304,15		Umerket	10 Terrengmålt	10	
			4,39				
24	6576828,72	290301,75		Umerket	10 Terrengmålt	10	
			4,20				
25	6576830,31	290305,64		Umerket	10 Terrengmålt	10	
			0,99				
26	6576831,23	290306,01		Umerket	69 Beregnet	10	
			41,63				
27	6576869,83	290321,60		Umerket	10 Terrengmålt	10	
			40,14				
28	6576862,14	290361,00		Umerket	10 Terrengmålt	10	
			11,30				
29	6576871,96	290355,41		Umerket	10 Terrengmålt	10	
			7,38				



Løpenr	Nord	Øst	Grensemerke nedsatt i / Lengde (m)	Grensepunkttype / Linjeinformasjon	Målemetode	Nøyaktighet (SD i cm)	Radius
30	6576879,31	290356,12		Umerket	10 Terrengmålt	10	
			17,45				
31	6576895,12	290363,50		Umerket	10 Terrengmålt	10	
			7,16				
32	6576900,93	290367,70	Annen terrengdetalj	Rør	96 GNSS: Fasemåling (Real time kinematic)	10	
			0,69				
33	6576900,88	290368,39	Annen terrengdetalj	Offentlig godkjent grensemerke	96 GNSS: Fasemåling (Real time kinematic)	10	
			9,04				
34	6576907,58	290374,46	Annen terrengdetalj	Offentlig godkjent grensemerke	96 GNSS: Fasemåling (Real time kinematic)	10	
			5,29				
35	6576905,96	290379,49	Annen terrengdetalj	Offentlig godkjent grensemerke	96 GNSS: Fasemåling (Real time kinematic)	10	
			5,67				
36	6576901,18	290382,54	Annen terrengdetalj	Offentlig godkjent grensemerke	96 GNSS: Fasemåling (Real time kinematic)	10	
			6,10				
37	6576897,37	290377,78	Jord	Offentlig godkjent grensemerke	96 GNSS: Fasemåling (Real time kinematic)	10	
			9,61				
38	6576889,84	290383,76	Jord	Offentlig godkjent grensemerke	96 GNSS: Fasemåling (Real time kinematic)	10	
			5,11				
39	6576893,06	290387,73	Fjell	Offentlig godkjent grensemerke	96 GNSS: Fasemåling (Real time kinematic)	10	
			7,98				
40	6576886,33	290392,02		Offentlig godkjent grensemerke	10 Terrengmålt	10	
			19,83				
41	6576883,67	290411,67		Umerket	10 Terrengmålt	10	
			5,74				
42	6576882,90	290417,36		Offentlig godkjent grensemerke	10 Terrengmålt	10	
			24,28				
43	6576906,42	290423,38		Offentlig godkjent grensemerke	10 Terrengmålt	10	
			8,85				
44	6576903,19	290431,62		Geometrisk hjelpепunkt Hjelpelinje vannkant	22 Stereoinstrument: Analytisk plotter	Ingen nøyaktighet Ingen nøyaktighet	
			45,00				

Løpenr	Nord	Øst	Grensemerke nedsatt i / Lengde (m)	Grensepunkttype / Linjeinformasjon	Målemetode	Nøyaktighet (SD i cm)	Radius
45	6576862,25	290423,46	21,93	Geometrisk hjelpepunkt Hjelpelinje vannkant	22 Stereoinstrument: Analytisk plotter	Ingen nøyaktighet Ingen nøyaktighet	
46	6576857,31	290423,78	35,92	Geometrisk hjelpepunkt Hjelpelinje vannkant	22 Stereoinstrument: Analytisk plotter	Ingen nøyaktighet Ingen nøyaktighet	
47	6576839,16	290432,35	24,06	Geometrisk hjelpepunkt Hjelpelinje vannkant	22 Stereoinstrument: Analytisk plotter	Ingen nøyaktighet Ingen nøyaktighet	
48	6576826,66	290430,04	6,50	Geometrisk hjelpepunkt Hjelpelinje vannkant	22 Stereoinstrument: Analytisk plotter	Ingen nøyaktighet Ingen nøyaktighet	
49	6576822,61	290433,46	7,80	Umerket	10 Terrengmålt	10	
50	6576816,48	290428,64	37,79	Offentlig godkjent grensemerke	10 Terrengmålt	10	
51	6576786,77	290405,29	26,79	Offentlig godkjent grensemerke	10 Terrengmålt	10	