

MOTTATT  
 29 JULI 2016



KRÅKEREIRFØYSE



TRAKTOR




SANDKASSE M/SANDBORD



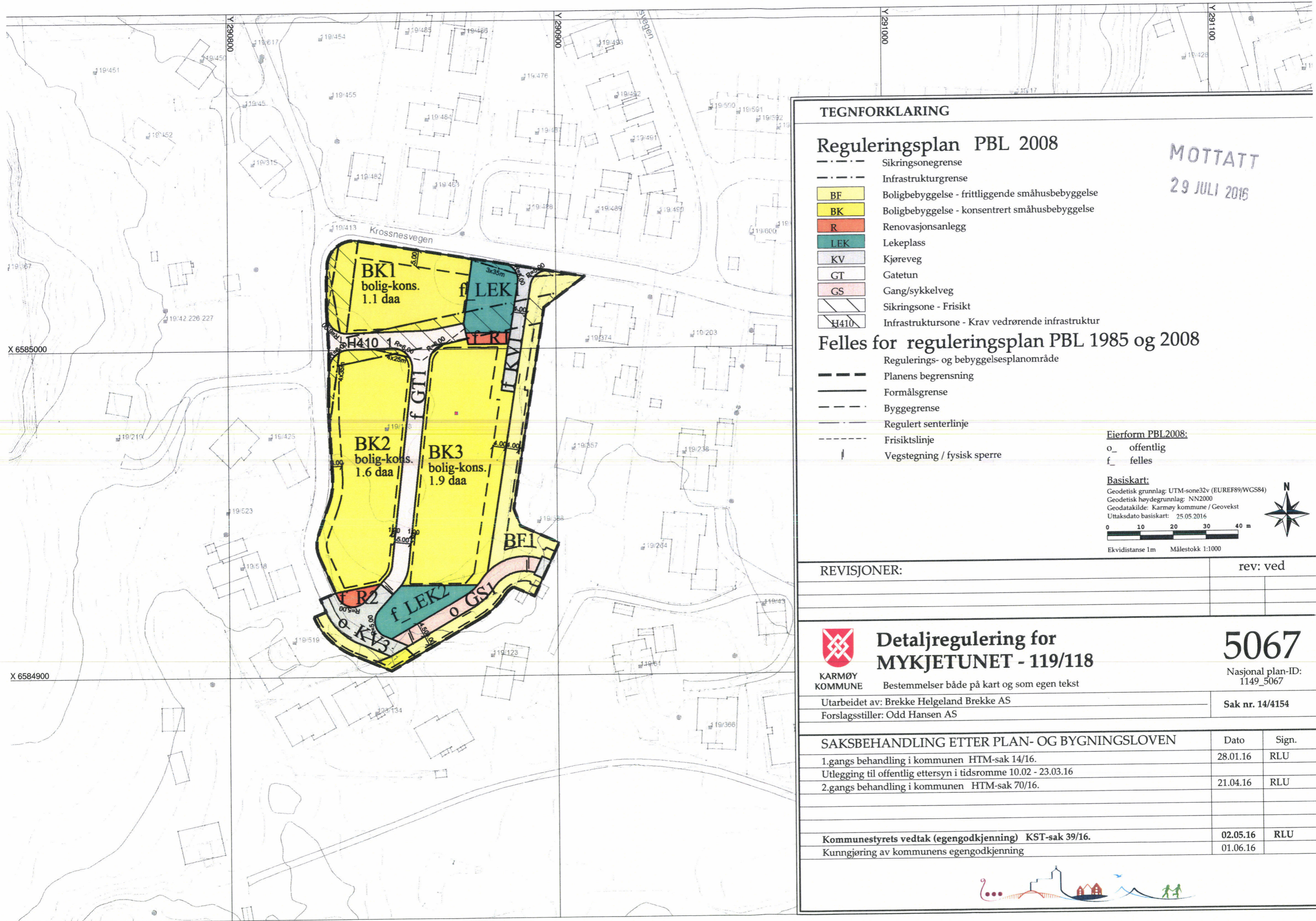
BORD M/BENK



FALLUNDERLAG  
 (TYPE OG STØRRELSE TILPASSES UTSTYR OG FALLHØYDE)



ARMERT GRESS  
 (STØRRELSE TILPASSES UTSTYR)



**TEGNFORKLARING**

**Reguleringsplan PBL 2008**

- Sikringsonegrense
- Infrastrukturgrense
- BF Boligbebyggelse - frittliggende småhusbebyggelse
- BK Boligbebyggelse - konsentrert småhusbebyggelse
- R Renovasjonsanlegg
- LEK Lekeplass
- KV Kjøreveg
- GT Gatetun
- GS Gang/sykkelveg
- / Sikringsone - Frisikt
- H410 Infrastruktursone - Krav vedrørende infrastruktur

**Felles for reguleringsplan PBL 1985 og 2008**

- Regulerings- og bebyggelsesplanområde
- Planens begrensning
- Formålsgrense
- Byggegrense
- Regulert senterlinje
- Frisiktslinje
- | Vegstegning / fysisk sperre


MOTTATT  
29 JULI 2016

**Eierform PBL2008:**

- o\_ offentlig
- f\_ felles

**Basiskart:**

Geodetisk grunnlag: UTM-sone32v (EUREF89/WGS84)  
Geodetisk høydegrunnlag: NN2000  
Geodatakilde: Karmøy kommune / Geovekst  
Uttaksdato basiskart: 25.05.2016



Ekvidistanse 1m Målestokk 1:1000



REVISJONER:

rev: ved



KARMØY  
KOMMUNE

**Detaljregulering for  
MYKJETUNET - 119/118**

Bestemmelser både på kart og som egen tekst

**5067**

Nasjonal plan-ID:  
1149\_5067

Utarbeidet av: Brekke Helgeland Brekke AS  
Forslagsstiller: Odd Hansen AS

Sak nr. 14/4154

**SAKSBEHANDLING ETTER PLAN- OG BYGNINGSLOVEN**

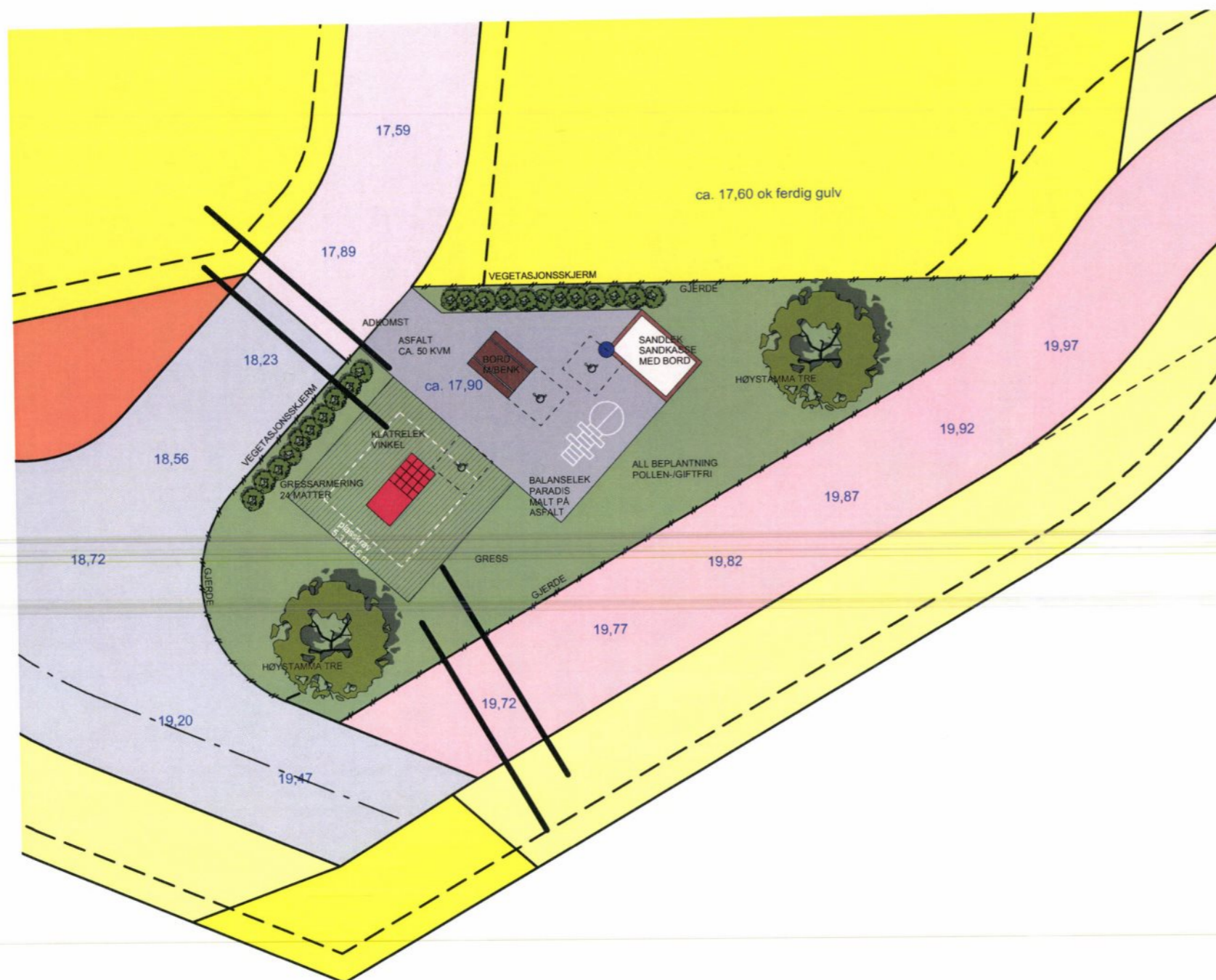
	Dato	Sign.
1.gangs behandling i kommunen HTM-sak 14/16.	28.01.16	RLU
Utlegging til offentlig ettersyn i tidsromme 10.02 - 23.03.16		
2.gangs behandling i kommunen HTM-sak 70/16.	21.04.16	RLU

Kommunestyrets vedtak (egengodkjenning) KST-sak 39/16.  
Kunngjøring av kommunens egengodkjenning

02.05.16  
01.06.16

RLU






KLATREVINKEL



SANDKASSE M/SANDBORD



BORD M/BENK



ARMERT GRESS  
(STØRRELSE TILPASSES UTSTYR)