

MOTTATT
 29 JULI 2016



KRÅKEREIRFØYSE



TRAKTOR




SANDKASSE M/SANDBORD



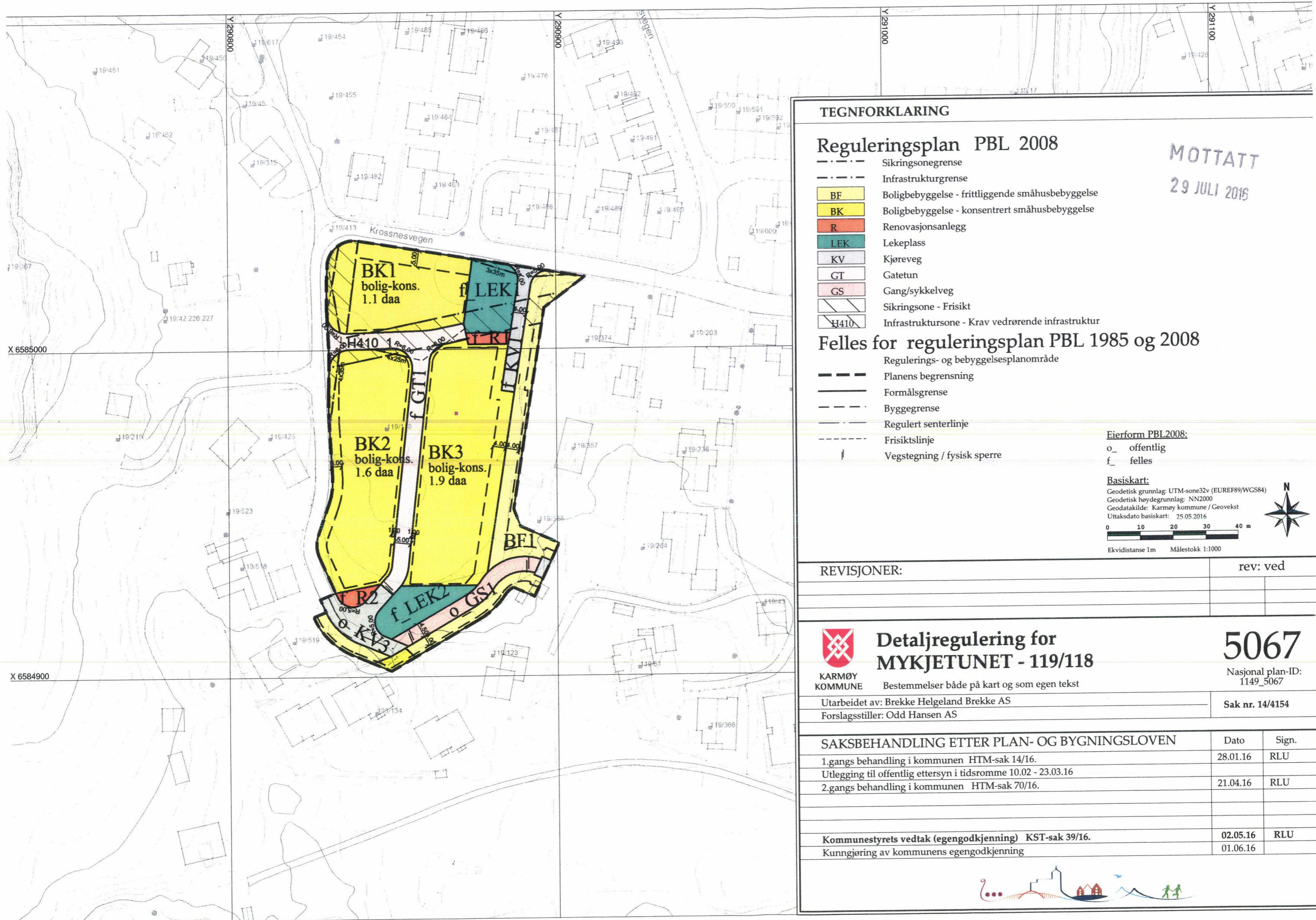
BORD M/BENK



FALLUNDERLAG
 (TYPE OG STØRRELSE TILPASSES UTSTYR OG FALLHØYDE)



ARMERT GRESS
 (STØRRELSE TILPASSES UTSTYR)



TEGNFORKLARING

Reguleringsplan PBL 2008

- Sikringsonegrense
- Infrastrukturgrense
- BF Boligbebyggelse - frittliggende småhusbebyggelse
- BK Boligbebyggelse - konsentrert småhusbebyggelse
- R Renovasjonsanlegg
- LEK Lekeplass
- KV Kjøreveg
- GT Gatetun
- GS Gang/sykkelveg
- S Sikringsone - Frisikt
- H410 Infrastruktursone - Krav vedrørende infrastruktur

Felles for reguleringsplan PBL 1985 og 2008

- Regulerings- og bebyggelsesplanområde
- Planens begrensning
- Formålsgrense
- Byggegrense
- Regulert senterlinje
- Frisiktslinje
- Vegstegning / fysisk sperre

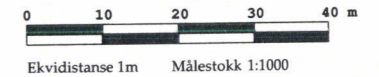
MOTTATT
29 JULI 2016

Eierform PBL2008:

- o_ offentlig
- f_ felles

Basiskart:

Geodetisk grunnlag: UTM-sone32v (EUREF89/WGS84)
Geodetisk høydegrunnlag: NN2000
Geodatakilde: Karmøy kommune / Geovekst
Uttaksdato basiskart: 25.05.2016



REVISJONER:

rev: ved



KARMØY
KOMMUNE

**Detaljregulering for
MYKJETUNET - 119/118**

Bestemmelser både på kart og som egen tekst

5067

Nasjonal plan-ID:
1149_5067

Utarbeidet av: Brekke Helgeland Brekke AS
Forslagsstiller: Odd Hansen AS

Sak nr. 14/4154

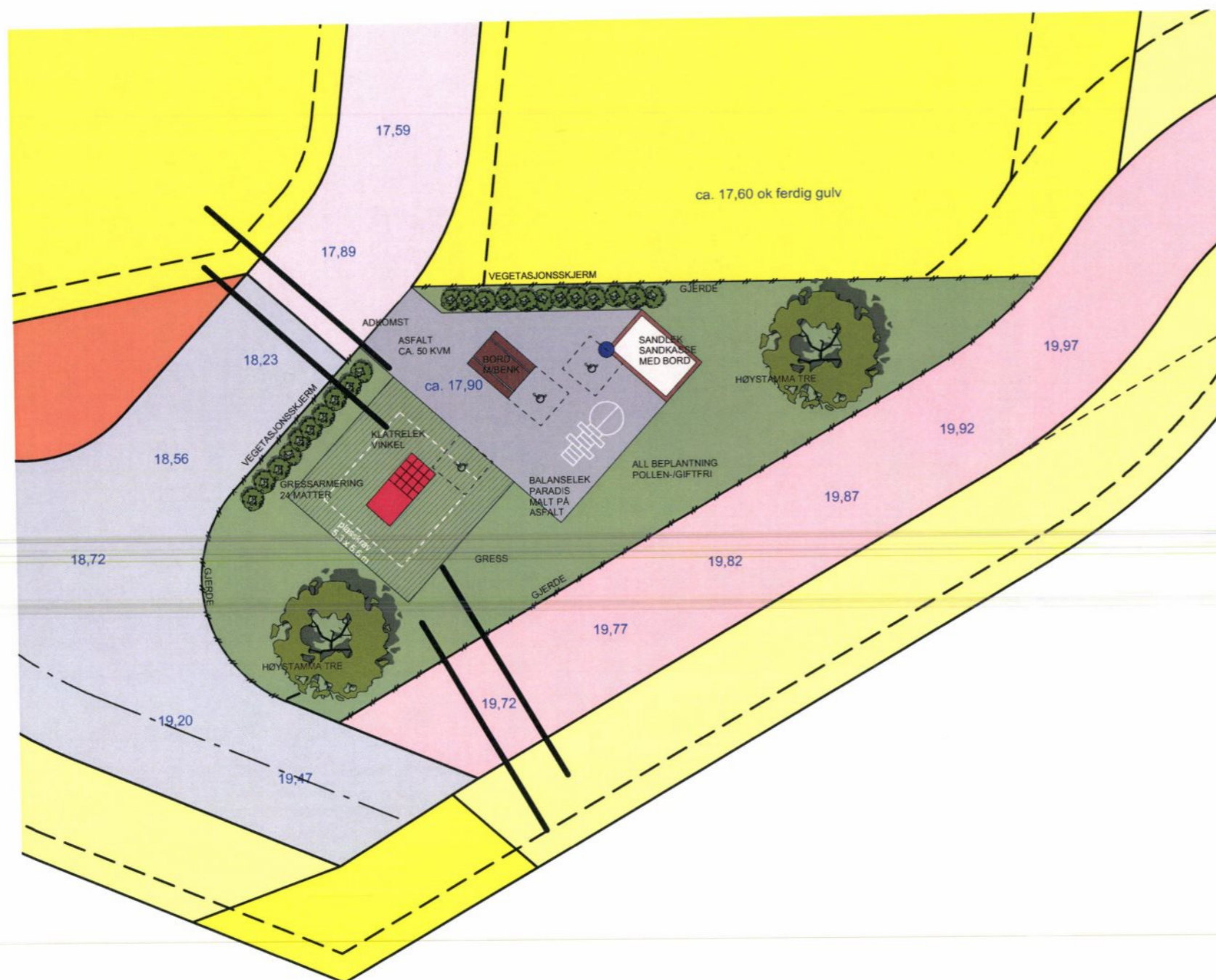
SAKSBEHANDLING ETTER PLAN- OG BYGNINGSLOVEN

	Dato	Sign.
1.gangs behandling i kommunen HTM-sak 14/16.	28.01.16	RLU
Utlegging til offentlig ettersyn i tidsromme 10.02 - 23.03.16	21.04.16	RLU
2.gangs behandling i kommunen HTM-sak 70/16.		
Kommunestyrets vedtak (egengodkjenning) KST-sak 39/16.	02.05.16	RLU
Kunngjøring av kommunens egengodkjenning	01.06.16	



MOTTATT

29 JULI 2016




KLATREVINKEL



SANDKASSE M/SANDBORD



BORD M/BENK



ARMERT GRESS
(STØRRELSE TILPASSET UTSTYR)