

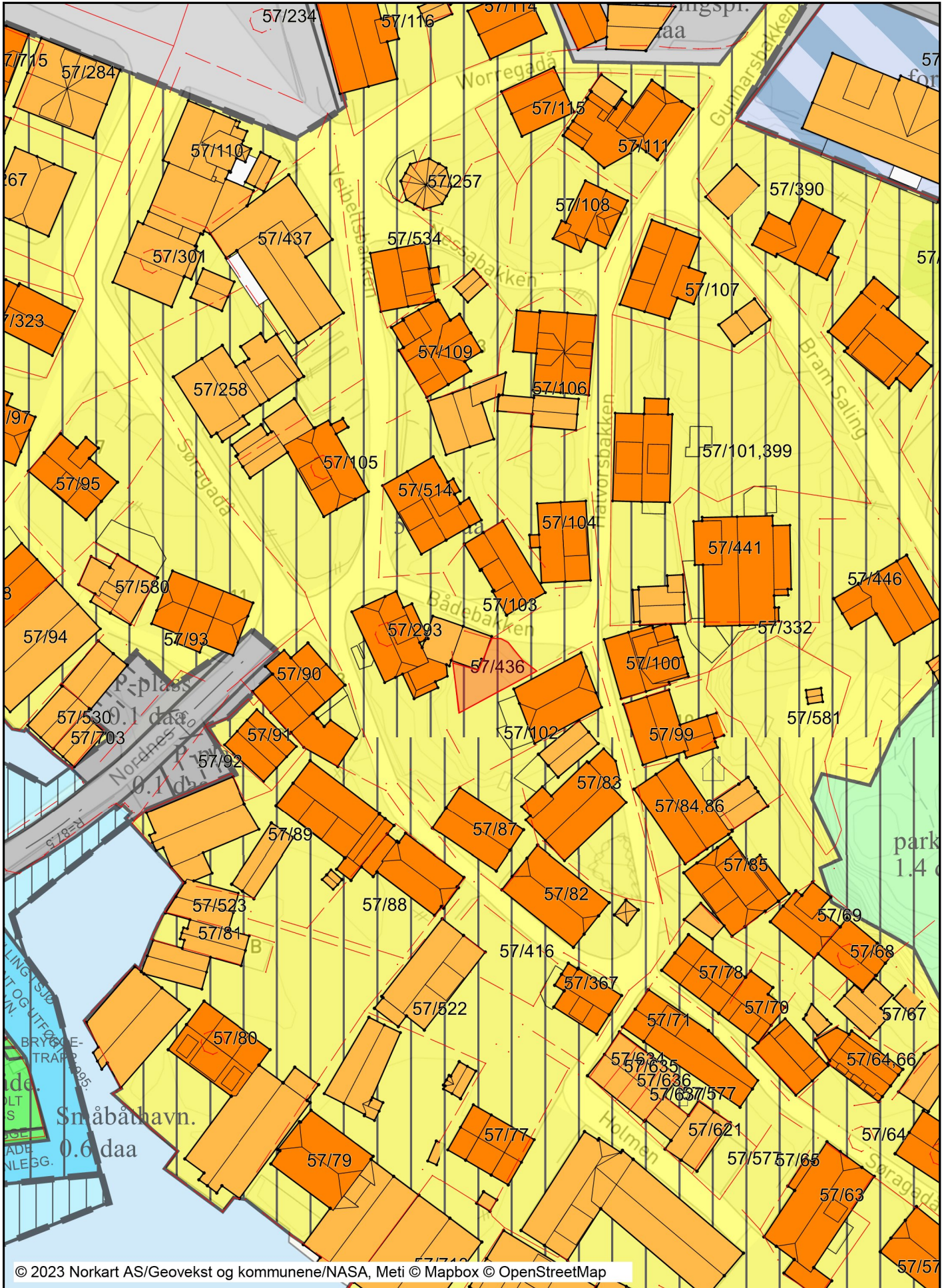


57/436































































Dato: 22.11.2023

Målestokk: 1:750

Koordinatsystem: UTM 32N



Tegnforklaring

<i>Reguleringsplan/Bebyggelsesplan PBL 1985</i>			Trapp inntil bygg, kant
	Område for boliger med tilhørende anlegg		Veranda
	Frittliggende småhusbebyggelse		Bygningslinje
	Område for forretning		Taksprang
	Område for industri/lager		Mønelinje
	Område for offentlige bygninger (stat, fylkeskommune, etc.)		
	Område for særskilt angitt almenntilrettelagt formål		
	Kjøreveg		
	Annen veggrunn		
	Gang-/sykkelveg		
	Gatetun		
	Torg		
	Parkeringsplass		
	Havneområde i sjø		
	Friområder		
	Anlegg for lek		
	Småbåthavn		
	Parkbelte i industristøk		
	Privat småbåthavn (sjø)		
	Fellesområder		
	Felles avkjørsel		
	Felles parkeringsplass		
	Felles gårdsplass		
	Bolig/Forretning/Kontor		
	Forretning/Kontor		
	Annet kombinert formål		
	Grense for bevaringsområde		
	Bevaring av bygninger og anlegg		
<i>Reguleringsplan PBL 2008</i>			
	Boligbebyggelse		
	Bolig/forretning/kontor		
	Kjøreveg		
	Fortau		
	Parkeringsplasser med bestemmelser		
	Park		
	Sikringsone - Frisikt		
<i>Felles for reguleringsplan PBL 1985 og 2008</i>			
	Regulerings- og bebyggelsesplanområde		
	Planens begrensning		
	Formålsgrense		
	Faresonegrense		
	Byggegrense		
	Planlagt bebyggelse		
	Bebyggelse som inngår i planen		
	Regulert senterlinje		
	Frisiktslinje		
	Regulert parkeringsfelt		
	Målelinje/Avstandslinje		
	Avkjørsel		
Abc	Påskrift feltnavn		
Abc	Påskrift reguleringsformål/arealformål		
Abc	Påskrift areal		
Abc	Påskrift bredde		
Abc	Påskrift radius		
<i>Eiendomsinformasjon</i>			
	Eiendomsgrense u 15 cm		
	Eiendomsgrense o 15 cm		
Abc	Gårds- og bruksnummer		
<i>Bygninger</i>			
	Bygningsdelelinje		
	Taksprang Bunn		
	Bygning - Boligbygg		
	Bygning - Andre bygg		
	Annen bygning		
	Bygning punkt		
	Takriss		
	Takoverbygg		
	Takoverbygg kant		