











TEGNFORKLARING

Reguleringsplan PBL 2008

-  Sikringsonegrense
-  BK Boligbebyggelse - konsentrert småhusbebyggelse
-  RA Renovasjonsanlegg
-  ØK Øvrige kommunaltekniske anlegg
-  SMB Småbåtanlegg i sjø og vassdrag
-  LEK Lekeplass
-  KBA Kombinert bebyggelse og anleggsformål
-  B/K Bolig/kontor
-  P Parkering
-  TV Turveg
-  FE Ferdsel
-  H20 Faresone - Flomfare
-  H140 Sikringsone - Frisikt
-  H190 Sikringsone - Andre sikringssoner

Felles for reguleringsplan PBL 1985 og 2008

-  Regulerings- og bebyggelsesplanområde
-  Planens begrensning
-  Formålsgrense
-  Faresonegrense
-  Eiendoms grense som skal oppheves
-  Byggegrense
-  Planlagt bebyggelse
-  Frisiktslinje

Eierform PBL2008:

- o_ offentlig
- f_ felles

Basiskart:

Geodetisk grunnlag: UTM-sone32v (EUREF89/WGS84)
 Geodetisk høydegrunnlag: NN2000
 Geodatakilde: Karmøy kommune / Geovekst
 Uttaksdato basiskart: 18.12.2023



REVISJONER:

rev: del

Reguleringsplan for
Veavågen brygge



KARMØY
KOMMUNE

-Endring vedr
Bebyggelsesformål og byggehøyde

Bestemmelser både på kart og som egen tekst

2114-1

Nasjonal plan-ID:
1149_2114-1

Utarbeidet av: Arkitekt master, Kjersti M. Fagerland

Forslagsstiller: Veavågen brygge AS

Sak nr. 22/7741

SAKSBEHANDLING ETTER PLAN- OG BYGNINGSLOVEN

Delegert vedtak 1794/23

Dato	Sign.
19.12.23	Gogr

