

ALOS 23/1030



G/b/nr 12/12 - Areal veg og offentlig formål

Dato: 23.10.2023













Målestokk: 1:250

Koordinatsystem: UTM 32N



Tegnforklaring






Reguleringsplan/Bebyggelsesplan PBL 1985

-  Område for boliger med tilhørende anlegg
-  Frittliggende småhusbebyggelse
-  Konsentrert småhusbebyggelse
-  Område for forretning
-  Område for offentlige bygninger (stat, fylkeskommune,)
-  Offentlig undervisning (skole, universitet mv.)
-  Kjøreveg
-  Gang-/sykkelveg
-  Friområder
-  Anlegg for lek
-  Felles avkjørsel
-  Felles lekeareal for barn



Reguleringsplan PBL 2008

-  Lekeplass
-  Parkeringsplasser med bestemmelser

Felles for reguleringsplan PBL 1985 og 2008

-  Regulerings- og bebyggelsesplanområde
-  Planens begrensning
-  Formålsgrense
-  Byggegrense
-  Regulert senterlinje
-  Frisiktslinje
-  Regulert parkeringsfelt
-  Målelinje/Avstandslinje
-  Påskrift feltnavn
-  Påskrift reguleringsformål/arealformål
-  Påskrift areal
-  Påskrift utnyttning
-  Påskrift bredde
-  Påskrift radius

Eiendomsinformasjon

-  Eiendomsgrense u 15 cm
-  Gårds- og bruksnummer

