

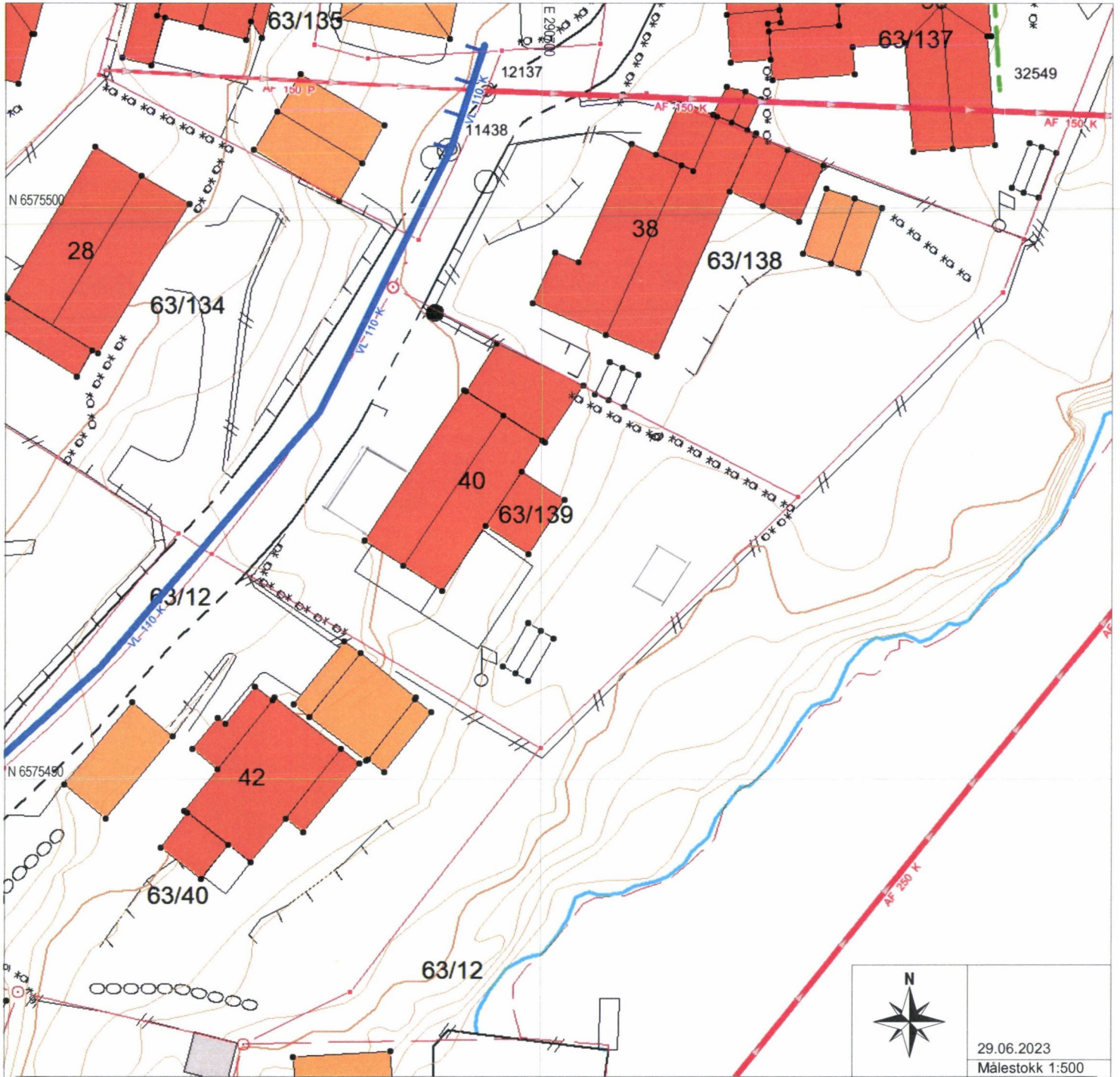

SEKTOR AREAL OG BYGGESAK

NB: Kartet kan inneholde feil og mangler.
Noen grenser er usikre.
Vann og avløpsledninger er usikre.



SITUASJONSKART

Gnr/Bnr : 63/139
Dato : 29.06.2023
Målestokk: 1:500
Datum: Euref 89/UTM 32



29.06.2023
Målestokk 1:500

Tegnforklaring:

Eiendomsgrense målt
Eiendomsgrense usikker

Bygg -takflate

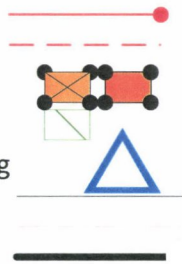
Bygg -planlagt

Bygg eldre enn 1900, sefrak bygg

Vegkant

Høydekurve

Høyspent, stolper



Kommunale VA-ledninger:

Vannledning, brannkum usikker plassering

Spillvannsledning, kum usikker plassering

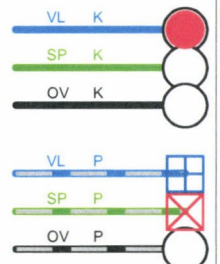
Overvannsledning, kum usikker plassering

Private VA-ledninger:

Vannledning, kran usikker plassering

Spillvannsledning, septik usikker plassering

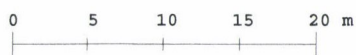
Overvannsledning, kum usikker plassering



SITUASJONSKART

MED KOMMUNEPLAN

Gnr/Bnr: 63/139
Adresse:
Dato: 29.06.2023
Målestokk: 1:500



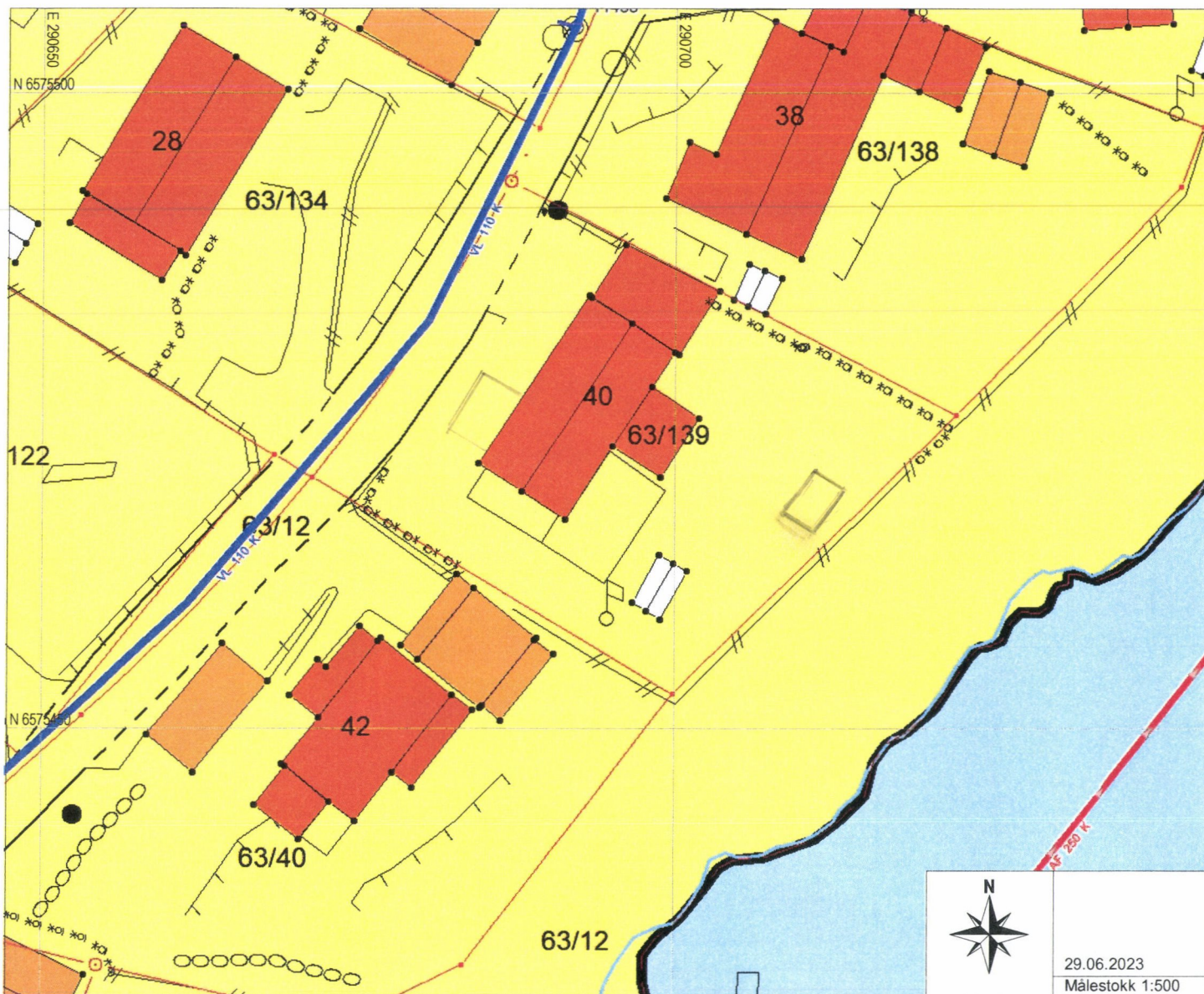
KARMØY KOMMUNE
SEKTOR AREAL OG BYGGESAK



Kartet kan inneholde feil, noen grenser er usikre.

Fargelagt kart må innsendes ved søknad eller melding.

Datum: Euref 89/UTM 32



Tegnforklaring:

Vegkant	
Høydekurve	
Eiendomsgrense målt	
Eiendomsgrense usikker	
Bygg -takflate	
Bygg -planlagt/ ikke innmålt	
Høyspent, stolper	
Kommunale VA-ledninger, kum	

Planformål:

LNF-område Landbruk, natur- og friluftsområder		Trafikkareal	
Boligområde		Framtidig	
Tjenesteyting			
Industri/forretning			
Fritidsbebyggelse			
Sentrumsområde			
Friområde			
Blandet formål			

I henhold til
Kommuneplanen kan det i
planlagt formålsområde være
krav om plan.

SITUASJONSKART

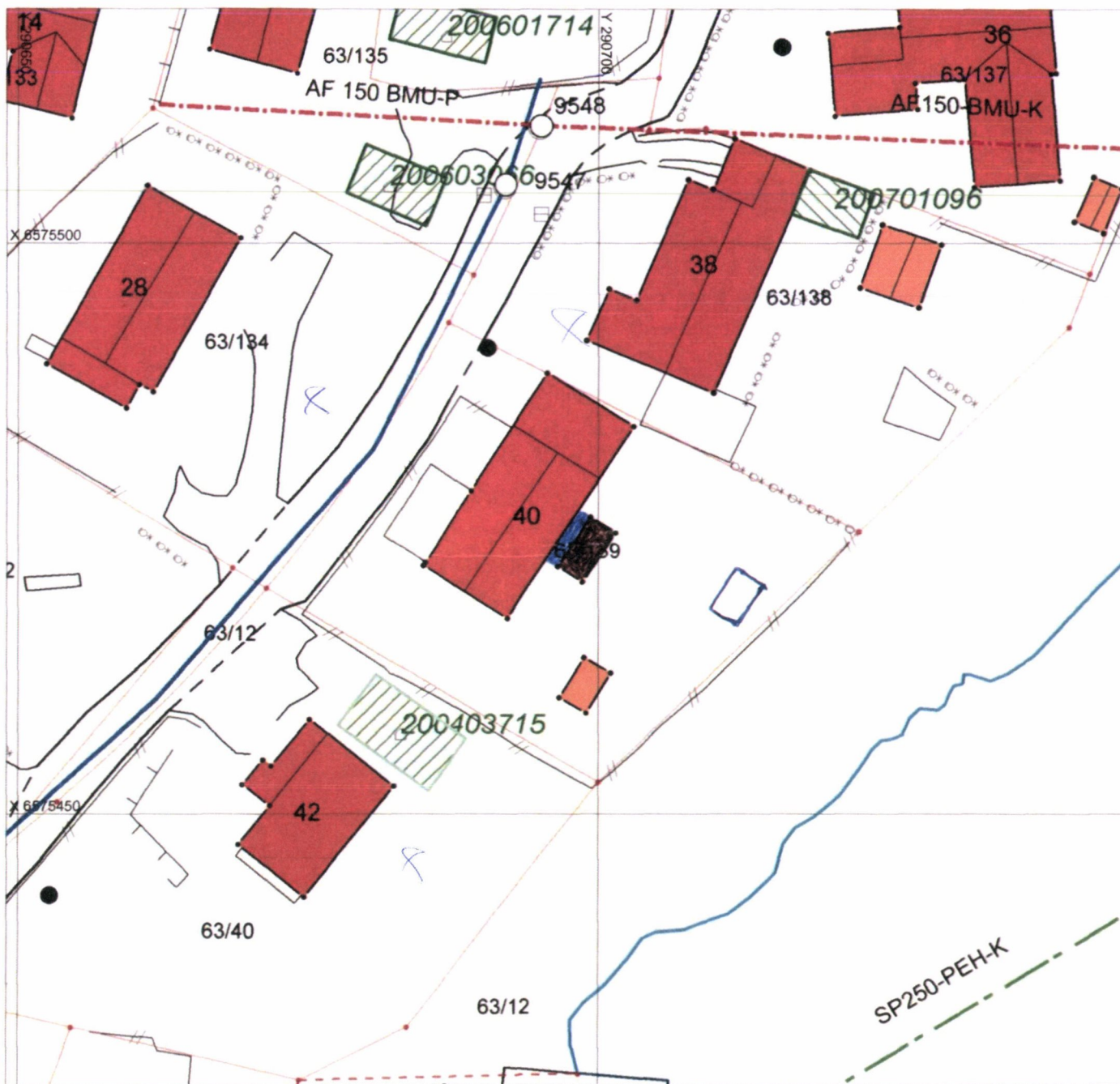
Gnr/Bnr : 63/139
 Dato : 15.02.2008
 Målestokk: 1:500
 Datum: Euref 89/UTM 32



KARMØY KOMMUNE
 FORVALTNINGSAVDELINGEN



NB: Kartet kan inneholde feil,
 noen grenser er usikre.



Tegnforklaring:

Eiendomsgrense målt

Eiendomsgrense usikker

Bygg -takflate

Bygg -planlagt

Bygg eldre enn 1900, sefrak bygg



Vegkant

Høydekurve

Høyspent, stolper

Kommunale VA-ledninger, kum

