



Karmøy kommune
Sektor areal og byggesak
Rådhuset, postboks 167
4291 Kopervik

e-post: post@karmoy.kommune.no

Varsel om oppmålingsforretning

Saksnr 20235116
Oppdragsnr
Prosjektnavn SAK10

Dahl Gudmund
Veia Sjoarveg 30
4276 Veavågen
5/1

Det varsles herved om at det skal holdes oppmålingsforretning på følgende eiendom(er)

Gateadresse	Eier/Rekvirent	Gnr	Bnr	Fnr	Snr
	Rogaland Fylkeskommune (Aktuell eier)	5	524	0	0
	Rogaland Fylkeskommune (Aktuell eier)	5	525	0	0

Om forretningen

Forretningen holdes:	Dato 05.01.2024	Kl. 10:50	Sted Se rød kryss på kart til varsling
Rekvirent Rogaland Fylkeskommune	Rekvisisjonsdato 31.05.2023		
Forretningen gjelder opprettelse av matrikkelenhet <input type="checkbox"/> Grunneiendom <input type="checkbox"/> Festegrunn <input type="checkbox"/> Anleggseiendom <input type="checkbox"/> Uteareal eierseksjon			
Forretningen gjelder registrering av eksisterende grunn <input checked="" type="checkbox"/> Grensejustering <input type="checkbox"/> Klarlegging av eksisterende grense <input type="checkbox"/> Nymerking av eksisterende grense <input type="checkbox"/> Registrering av ureg. jordsameie <input checked="" type="checkbox"/> Matrikulering av umatrikulert grunn <input checked="" type="checkbox"/> Arealoverføring <input type="checkbox"/> Annet			
Beskrivelse Arealoverføring sak10 der areal fra eiendommene 5/441 og 5/1 blir overført til fylkeseiendommen 5/525. Klarlegging av 0/0-teig der den klarlegges først inn i 5/1, deretter bli overført inn på 5/524 og deretter grensejustering mellom 5/524 og 5/440. Klarlegging av del av grenselinje mellom 5/1 og 5/441 for å finne skjæringspunkt mellom klarlagt linje og ny grenselinje mot fylkesveien.			

Hvem er varslet

Vedlagt følger en oversikt over de personer som er varslet om forretningen og i hvilken egenskap (partsstilling, rolle) disse er blitt varslet. Det oppfordres til at man så snart som mulig gir melding til kommunen dersom man kjenner til ev. andre som forretningen kan få betydning for.

For matrikkelenheten gjelder følgende forhold

Situasjonskartet viser at din(e) grense(r) er usikker/usikre, og det er sterkt ønskelig at du møter på oppmålingsforretningen for å avklare grensen. Usikre grenser betyr at de ikke er oppmålt med koordinater, og de er gjerne lagt inn i kartet ut fra gamle utskiftinger, skylddelinger og målebrev uten koordinater. Det kan være en del feil på de usikre grensene. Dersom du ikke kan møte selv kan du gi fullmakt til noen på vedlagte fullmaktsskjema.

Oppmøte ved oppmålingsforretningen er frivillig og det kan ikke kreves godtgjørelse for reiseutgifter, tapt arbeidsfortjeneste og lignende i forbindelse med avholdelse av oppmålingsforretning.

Klageadgang

Saker som krever oppmålingsforretning etter § 6 i matrikkellova, under dette feil ved varslingen eller utføringen av forretningen, kan påklages etter reglene i forvaltningsloven kap. IV til VI, jf. matrikkellova § 46.

Klagefristen løper i fra det tidspunktet parten har mottatt matrikkelbrev eller underretning om føring i matrikkelen, jf. matrikkelforskriften § 21.

Det kan imidlertid ikke framsettes klage på forhold som formelt hører inn under klagebehandling etter annet lovverk, f.eks. plan- og bygningsloven.

Andre opplysninger

NB! Husk å ta med ID/fører kort, bankkort eller pass til forretningen. (Dersom din berørte eiendom har usikre grenser, er det helt nødvendig med din eller en fullmektig sin godkjenning for å ferdigstille oppmålings saken)

Vedlagt følger: Partsliste Fullmaktsskjema Kvitteringsblankett Annet

Landmåler

Sted Kopervik	Dato 20.12.2023	Underskrift Rune Kjarland - UTPEKT LANDMÅLER
------------------	--------------------	---

Stilling saksbehandler	Telefon 52857145	Landmåler Utpekt landmåler - Rune Kjærland	Epost rukj@karmoy.kommune.no
---------------------------	---------------------	---	---------------------------------

Fullmakt Oppmålingsforretning

Saksnr 20235116	Oppdragsnr
--------------------	------------

NB! Vær nøyaktig med å krysse av for hva fullmakten gjelder.

Undertegnede, som har grunnbokshjemmel til matrikkelenheten (hvis ikke tinglyst matrikkelenhet; aktuell eier/fester)				
Gnr	Bnr	Fnr	Snr	Eiendommens adresse

gir fullmakt til		
Fullmektig	Navn	Adresse
	Fødselsdato (6 siffer)	
Fullmakten gjelder	<input type="checkbox"/> Tillatelse til å møte og representere meg/oss ved oppmålingsforretningen, herunder til å godkjenne oppmåling/merking av ny matrikkelenhet på grunnlag av offentlig godkjenning, med tillatelse til å godkjenne mindre avvik, jf. Matrikkelloven § 33	
	<input type="checkbox"/> Tillatelse til å signere erklæring om rettighet i fast eiendom, dersom det er stilt krav om etablering av rettigheter i vedtak etter plan- og bygningsloven.	
	<input type="checkbox"/> Tillatelse til å rydde opp i rettighetsforhold som det i forbindelse med forretningen avdekkes behov for å rydde opp i. (Oppretting og/eller sletting av rettigheter)	
	<input type="checkbox"/> Tillatelse til å inngå forlik, ta bindende standpunkt til evt. voldgift eller grensejustering.	
	<input type="checkbox"/> Tillatelse til å signere skjøte / erklæring om arealoverføring / pantedokument. NB! Krever vitnebekreftelse på hjemmelshavers underskrift.	
<input type="checkbox"/> Tillatelse til andre disposisjoner enn nevnt over.		
Beskriv		
Dersom fullmakt gjelder matrikkelenhet i sameie må enten samtlige sameiere signere på fullmakten, eller det må fremlegges dokumentasjon for at sameiet har vedtatt at styret, annet organ eller person kan representere sameiet, jf. matrikkelforskriften § 23, første ledd.		

Forretningen angår				
Gnr	Bnr	Fnr	Snr	Oppmålingsforretningens dato
5	524	0	0	05.01.2024
5	525	0	0	

Hjemmelshavers underskrift (hvis ikke tinglyst matrikkelenhet; aktuell eier/fester)		
Sted og dato	Underskrift	Fødselsnr./Organisasjonsnr. (11/9 siffer)

Vitnebekreftelse på hjemmelshavers underskrift (jf. tinglysingsforskriften § 3)

(Skal bare utfylles dersom det blir gitt fullmakt til å signere på skjøte / erklæring om arealoverføring / pantedokument)

Vi bekrefter at hjemmelshavers signatur er skrevet eller vedkjent i vårt nærvær og at vedkommende er over 18 år: (Advokater og autoriserte eiendomsmeglere m.fl. kan bevitne en underskrift alene)

Vitneunderskrift 1		
Sted	Dato	Underskrift

Vitneunderskrift 2		
Sted	Dato	Underskrift



Parter			Varsling			Under forretningen		
Navn	Gnr./Bnr./Fnr./Snr.	Partsstilling	Sendt	Svar		Oppmøte	Signatur	ID
			Dato	Mottakskvitt.	Ev. fullm. 1)			
Adresse		Eierforhold	Måte					
Rogaland Fylkeskommune	5/524	Rekvirent	20.12.2023					
Postboks 130 Sentrum, 4001 Stavanger		Aktuell eier	Altinn					
Rogaland Fylkeskommune	5/525	Rekvirent	20.12.2023					
Postboks 130 Sentrum, 4001 Stavanger		Aktuell eier	Altinn					
Dahl Gudmund	5/1	Nabo	20.12.2023					
Veaa Sjoarveg 30, 4276 Veavågen		Hjemmelshaver	Altinn					
Andreassen Reidun	5/441	Nabo	20.12.2023					
C/o Jens Harloff Bondø, Slettastien 9 A, 4276 Veavågen		Hjemmelshaver	Altinn					
Davidsen Anne Brit	5/441	Nabo	20.12.2023					
Granneslia 35, 4044 Hafrsfjord		Hjemmelshaver	Altinn					
Gautesen Lillian	5/441	Nabo	20.12.2023					
Glitterudveien 8, 1352 Kolsås		Hjemmelshaver	Altinn					
Kallekott Bente	5/441	Nabo	20.12.2023					
Østremnesvegen 5, 4250 Kopervik		Hjemmelshaver	Altinn					
Larsen Olaug Ytreland	5/441	Nabo	20.12.2023					
Håbakken 14, 4041 Hafrsfjord		Hjemmelshaver	Altinn					
Veaa Bjørg	5/441	Nabo	20.12.2023					
Veamy 12, 4276 Veavågen		Hjemmelshaver	Altinn					
Veaa Bjørn Arve	5/441	Nabo	20.12.2023					
Østhusvegen 78, 4276 Veavågen		Hjemmelshaver	Altinn					
Veaa Dag	5/441	Nabo	20.12.2023					
Gofarnesvegen 61, 4250 Kopervik		Hjemmelshaver	Altinn					
Veaa Didrik	5/441	Nabo	20.12.2023					
Austre Veaveg 131, 4276 Veavågen		Hjemmelshaver	Altinn					

1) Stedfortreder: (SUF)
Stedfortreder med
beslutningsfullmakt: (SMF)

2) Førerkort: (F)
Pass: (P)
Bankkort m/ bilde: (B)



Parter			Varsling			Under forretningen		
Navn	Gnr./Bnr./Fnr./Snr.	Partsstilling	Sendt	Svar		ID	Signatur	2)
			Dato	Mottakskvitt.	Ev. fullm. 1)			
Adresse		Eierforhold	Måte					
Vea Gunnar	5/441	Nabo	20.12.2023				Oppmøte	
Veamy 10, 4276 Veavågen		Hjemmelshaver	Altinn				Godkjent	
Vea Hallstein	5/441	Nabo	20.12.2023				Oppmøte	
Vea Sjoarveg 7, 4276 Veavågen		Hjemmelshaver	Altinn				Godkjent	
Vea Hildur	5/441	Nabo	20.12.2023				Oppmøte	
Veamy 2, 4276 Veavågen		Hjemmelshaver	Altinn				Godkjent	
Vea Kåre	5/441	Nabo	20.12.2023				Oppmøte	
Veamy 15, 4276 Veavågen		Hjemmelshaver	Altinn				Godkjent	
Vea Leif	5/441	Nabo	20.12.2023				Oppmøte	
Slettavegen 69 E, 4276 Veavågen		Hjemmelshaver	Altinn				Godkjent	
Vea Svanhild	5/441	Nabo	20.12.2023				Oppmøte	
Fjelltun 7, 5532 Haugesund		Hjemmelshaver	Altinn				Godkjent	
Vea Terje	5/441	Nabo	20.12.2023				Oppmøte	
Austre Veaveg 125, 4276 Veavågen		Hjemmelshaver	Altinn				Godkjent	
Vea Tove Helland	5/441	Nabo	20.12.2023				Oppmøte	
Austre Veaveg 129, 4276 Veavågen		Hjemmelshaver	Altinn				Godkjent	
Vea Øystein	5/441	Nabo	20.12.2023				Oppmøte	
Veamy 1, 4276 Veavågen		Hjemmelshaver	Altinn				Godkjent	
Ytreland Sven	5/441	Nabo	20.12.2023				Oppmøte	
Postboks 31, 4295 Veavågen		Hjemmelshaver	Altinn				Godkjent	
Karmøy Kommune	5/124	Nabo	20.12.2023				Oppmøte	
Postboks 167, 4291 Kopervik		Hjemmelshaver	Altinn				Godkjent	
Karmøy Storsenter As	5/440	Nabo	20.12.2023				Oppmøte	
Postboks 13, 4297 Skudeneshavn		Hjemmelshaver	Altinn				Godkjent	

1) Stedfortreder: (SUF)
Stedfortreder med
beslutningsfullmakt: (SMF)

2) Førerkort: (F)
Pass: (P)
Bankkort m/ bilde: (B)



Parter			Varsling			Under forretningen		
Navn	Gnr./Bnr./Fnr./Snr.	Partsstilling	Sendt	Svar		Oppmøte	Signatur	ID
			Dato	Mottakskvitt.	Ev. fullm. 1)			
Adresse		Eierforhold	Måte					
Bleikmyrvegen 8 As	5/260	Nabo	20.12.2023					
Postboks 123, 4295 Veavågen		Hjemmelshaver	Altinn					
Jelo Eiendom As	5/405	Nabo	20.12.2023					
Storamyrr 17, 4280 Skudeneshavn		Hjemmelshaver	Altinn					
Karmøy Kommune	5/551	Nabo	20.12.2023					
Postboks 167, 4291 Kopervik		Hjemmelshaver	Altinn					
Svensen Svein	5/16	Nabo	20.12.2023					
Postboks 528, 4291 Kopervik		Hjemmelshaver	Altinn					
Veakrossen Eiendom As	5/128	Nabo	20.12.2023					
C/o Åkra Bil As, Postboks 2029, 5504 Haugesund		Hjemmelshaver	Altinn					
Veakrossen Eiendom As	5/127	Nabo	20.12.2023					
C/o Åkra Bil As, Postboks 2029, 5504 Haugesund		Hjemmelshaver	Altinn					
Karmøy Kommune	5/589	Nabo	20.12.2023					
Postboks 167, 4291 Kopervik		Aktuell eier	Altinn					
Øyvind Tretteteig V/ Didrik Håkon Vea	5/441	Nabo	20.12.2023					
Fuskegata 41, 3158 Andebu		Eiers kontaktinstans	Altinn					

1) Stedfortreder: (SUF)
Stedfortreder med
beslutningsfullmakt: (SMF)

2) Førerkort: (F)
Pass: (P)
Bankkort m/ bilde: (B)

LES DETTE FØR DU MØTER:

VIKTIG! – Informasjon før oppmøte til oppmålingsforretning

- Ta med gyldig ID – førerkort, bankkort m/bilde, pass eller nasjonalt ID-kort. ID på mobil eller digitalt førerkort er ikke gyldig.
- Ta med egen penn.
- Om du møter for en annen person, ta med fullmakt i **ORIGINAL**.
Bruk fullmakten som følger med innkallingen.
- Dersom din berørte eiendom har usikre grenser, er det helt nødvendig med din eller en fullmektig sin godkjenning for å ferdigstille oppmålingssaken.
- Har du med hund – vennligst hold hunden i bånd.
- Se også informasjon i varselet.

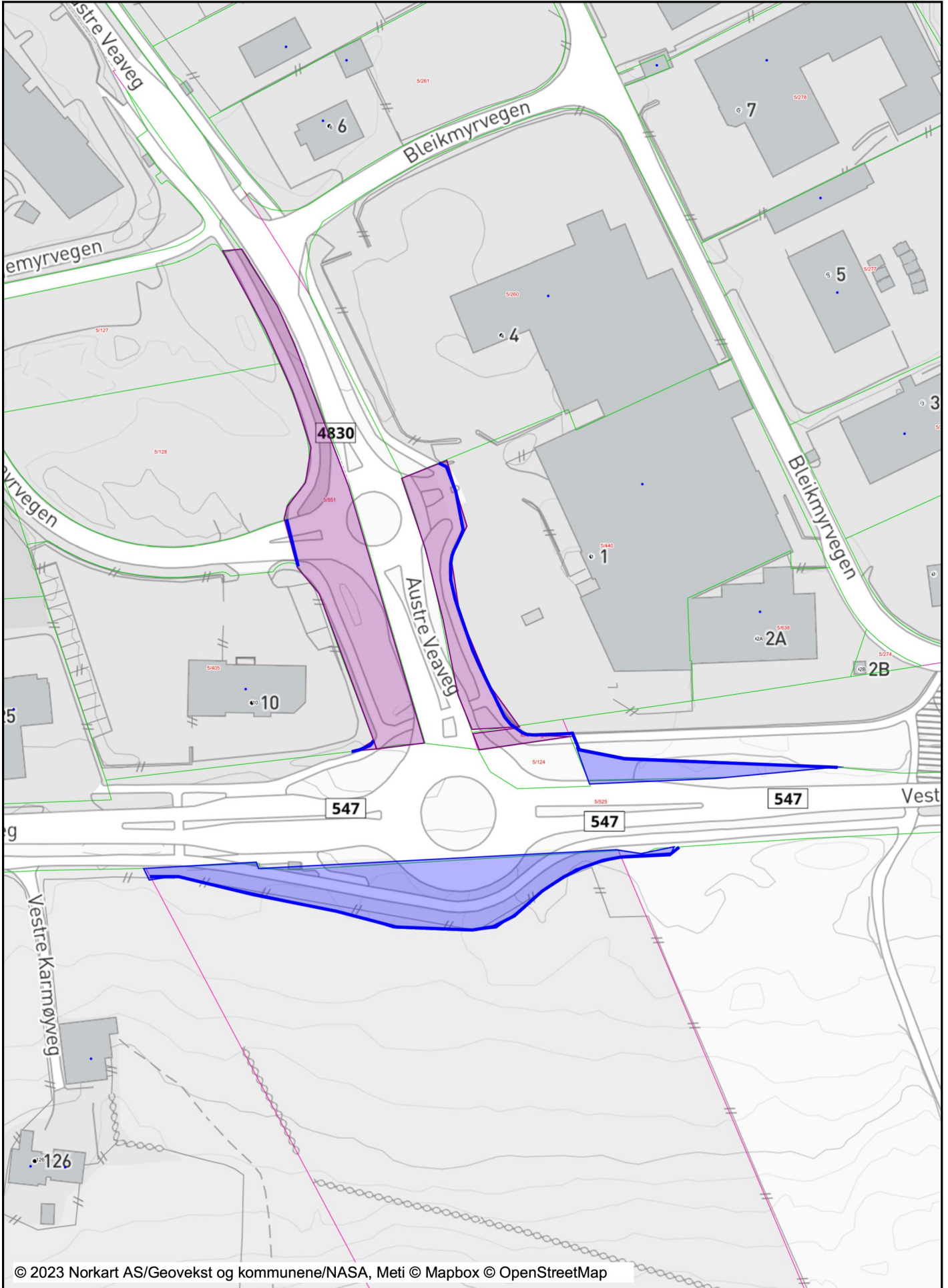


Lilla areal til 5/524 - blått areal til 5/525

Dato: 29.06.2023

Målestokk: 1:1500

Koordinatsystem: UTM 32N



Tegnforklaring

Eiendomskart

Adresse

NMK_Adresse_1

NMK_Adresse_2

NMK_Adresse_3

Bygningspunkt



Eiendomstekst

NMK_GIDText_1

NMK_GIDText_2

NMK_GIDText_3

Teig

Teig > 750000 m2

Teig > 350000 m2

Teig > 1500 m2

Teig

Teiggrense

Teiggrense omtvistet

Teiggrense omtvistet

Teiggrense omtvistet

Teiggrense Omtvistet

NMK_Teiggrense_Stor_Hjelpelinje_Veg_55001

NMK_Teiggrense_Stor_Hjelpelinje_Veg_27501

NMK_Teiggrense_Stor_Hjelpelinje_Veg_15001

Teiggrense Hjelpelinje Veg

NMK_Teiggrense_Stor_Hjelpelinje_Fiktiv_55001

NMK_Teiggrense_Stor_Hjelpelinje_Fiktiv_27501

NMK_Teiggrense_Stor_Hjelpelinje_Fiktiv_15001

Teiggrense Hjelpelinje Fiktiv

NMK_Teiggrense_Stor_Hjelpelinje_Punktfaste_55001

NMK_Teiggrense_Stor_Hjelpelinje_Punktfaste_27501

NMK_Teiggrense_Stor_Hjelpelinje_Punktfaste_15001

Teiggrense Hjelpelinje Punktfaste

NMK_Teiggrense_Stor_Hjelpelinje_Vannkant_55001

NMK_Teiggrense_Stor_Hjelpelinje_Vannkant_27501

NMK_Teiggrense_Stor_Hjelpelinje_Vannkant_15001

Teiggrense Hjelpelinje Vannkant

NMK_Teiggrense_Stor_Noyaktighet_Over_500_55001

NMK_Teiggrense_Stor_Noyaktighet_Over_500_27501

NMK_Teiggrense_Stor_Noyaktighet_Over_500_15001

Teiggrense >= 500 cm

NMK_Teiggrense_Stor_Noyaktighet_200_500_55001

NMK_Teiggrense_Stor_Noyaktighet_200_500_27501

NMK_Teiggrense_Stor_Noyaktighet_200_500_15001

Teiggrense 200-499 cm

NMK_Teiggrense_Stor_Noyaktighet_30_200_55001

NMK_Teiggrense_Stor_Noyaktighet_30_200_27501

NMK_Teiggrense_Stor_Noyaktighet_30_200_15001

Teiggrense 31-199 cm

NMK_Teiggrense_Stor_Noyaktighet_10_30_55001

NMK_Teiggrense_Stor_Noyaktighet_10_30_27501

NMK_Teiggrense_Stor_Noyaktighet_10_30_15001

Teiggrense 11-30 cm

NMK_Teiggrense_Stor_Noyaktighet_Mindre_10_55001

NMK_Teiggrense_Stor_Noyaktighet_Mindre_10_27501

NMK_Teiggrense_Stor_Noyaktighet_Mindre_10_15001

Teiggrense 0-10 cm

NMK_Teiggrense_Stor_Uten_Noyaktighet_55001

NMK_Teiggrense_Stor_Uten_Noyaktighet_27501

NMK_Teiggrense_Stor_Uten_Noyaktighet_15001

Teiggrense Uten Noyaktighet

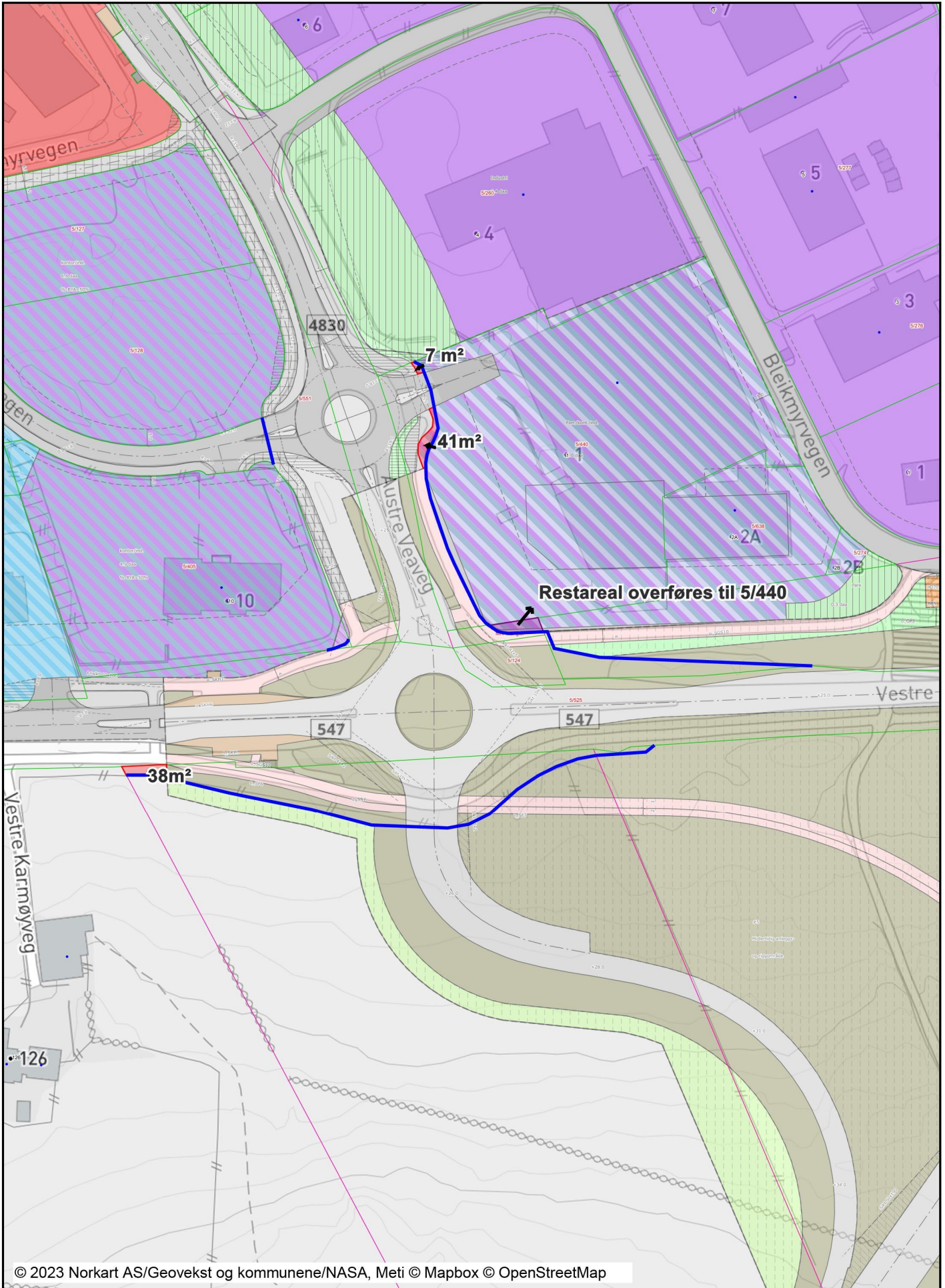


Oversiktskart

Dato: 23.05.2023

Målestokk: 1:1500

Koordinatsystem: UTM 32N






Tegnforklaring

RPLAN

RbFormålOmråde - Friområder

-  Friområder
-  Park
-  Turveg
-  Skiløype
-  Anlegg lek
-  Anlegg for idrett/sport
-  Leirplass
-  Annet friområde
-  Friområde i sjø/vassdrag
-  Badeområde
-  Småbåthavn
-  Regattabane
-  Annet friområde i sjø/vassdrag

RbFormålOmråde - Fellesområder

-  Fellesområde
-  Felles avkjørsel
-  Felles gangareal
-  Felles parkeringsplass
-  Felles lekeareal
-  Felles gårds plass
-  Fellesareal garasjer
-  Felles grøntanlegg
-  Annet fellesareal

RbFormålOmråde - Landbruksområder

-  Landbruksområde
-  Jord/skogbruk
-  Reindrift
-  Gartneri
-  Parsellhage
-  Annet landbruksområde

RbFormålOmråde - Offentlige trafikkområder

-  Offentlige trafikkområder
-  Kjøreveg
-  Gate med fortau
-  Annen veggrunn
-  Gang sykkelveg
-  Sykkelveg
-  Gangveg
-  Gatetun
-  Torg
-  Rasteplass
-  Parkeringsplass
-  Kollektivanlegg
-  Bussterminal
-  Bussholdeplass
-  Drosjeholdeplass
-  Jernbane
-  Sporveg forstadsbane
-  Flyplass med administrasjonsbygninger
-  Flyplass taxebane
-  Hangar/verksted/administrasjonsbygg

-  Havneområde
-  Kai
-  Småbåtanlegg
-  Trafikkområde sjø vassdrag
-  Skipsled
-  Havneområde i sjø
-  Annet trafikkområde i sjø/vassdrag
-  Annet trafikkområde på land
- RbFormålOmråde - Byggeområder**
-  Byggeområde
-  Boliger med tilhørende anlegg
-  Frittliggende småhusbebyggelse
-  Konsentrert småhusbebyggelse
-  Blokkbebyggelse
-  Garasjer i boligområder
-  Forretning
-  Kontor
-  Industri/lager
-  Fritidsbebyggelse
-  Offentlige bygninger
-  Offentlig barnehage
-  Offentlig undervisning
-  Offentlig institusjon
-  Offentlig kirke
-  Offentlig forsamlingslokale
-  Offentlig administrasjon
-  Særskilt angitt almennyttig formål
-  Almennyttig barnehage
-  Almennyttig undervisning
-  Almennyttig institusjon
-  Almennyttig kirke
-  Almennyttig forsamlingslokale
-  Almennyttig administrative bygg
-  Omr herberger bevertningsteder
-  Hotell med tilhørende anlegg
-  Bevertning
-  Garasjeanlegg og bensinstasjoner
-  Garasjeanlegg
-  Bensinstasjon
-  Annet byggeområde
- RbFormålOmråde - Kombinerte formål**
-  Bolig/forretning
-  Bolig/forretning/kontor
-  Bolig/kontor
-  Bolig/offentlig
-  Forretning/kontor
-  Forretning/kontor/industri
-  Forretning/industri
-  Forretning/kontor/offentlig
-  Forretning/offentlig
-  Kontor/industri
-  Kontor/offentlig

