

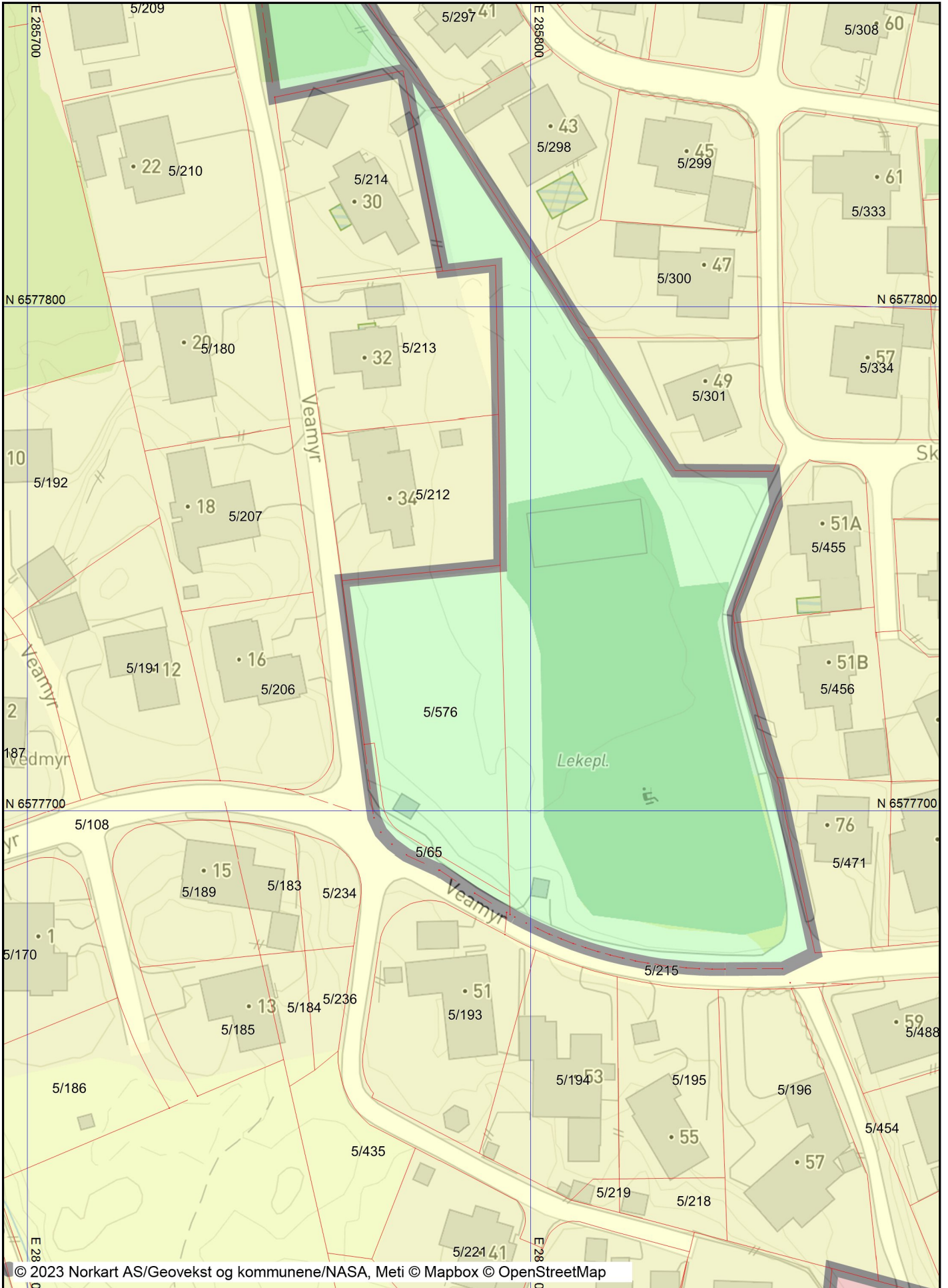


# Utskrift fra Norkart AS kartklient

Dato: 22.11.2023






Målestokk: 1:1000

Koordinatsystem: UTM 32N







## Tegnforklaring



### *Kommuneplan/Kommunedelplan PBL 2008*

-  Boligbebyggelse - nåværende
-  Tjenesteyting - nåværende
-  Næringsbebyggelse - nåværende
-  Friområde - nåværende
-  LNFR-areal - nåværende

### *Felles for kommuneplan PBL 1985 og 2008*

-  Planområde
-  Grense for arealformål
-  Samleveg - nåværende
-  Gang-/sykkelveg - nåværende

### *Eiendomsinformasjon*

-  Eiendomsgrænse u 15 m
-  Eiendomsgrænse o 15 m
- Ahc** Gårds- og bruksnummer