
















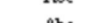









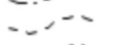

































Tegnforklaring

	Reguleringsplan/Bebyggelsesplan PE		Bebyggelse som inngår i planen
	Område for boliger med tilhørende		Regulert senterlinje
	Konsentrert småhusbebyggelse		Frisiktslinje
	Område for industri/lager		Regulert kantkjørebane
	Kjøreveg		Regulert kjørefelt
	Annen veggrunn		Regulert parkeringsfelt
	Gang-/sykkelveg		Regulert fotgjengerfelt
	Gangveg		Målelinje/Avstandslinje
	Bussholdeplass		Stenging av avkjørsel
	Friområder		Avkjørsel
	Anlegg for lek	Abc	Påskrift feltnavn
	Anlegg for idrett og sport	Abc	Påskrift reguleringsformål/arealfor
	Parkbelte i industristøk	Abc	Påskrift areal
	Friluftsområde (på land)	Abc	Påskrift utnytting
	Område for anlegg og drift av kom	Abc	Påskrift bredde
	Felles avkjørsel	Abc	Påskrift radius
	Felles gangareal	Abc	Påskrift plantilbehør
	Felles parkeringsplass	Abc	Regulerings- og bebyggelsesplan
	Felles lekeareal for barn		
	Felles grøntanlegg		
	Grense for restriksjonsområde		
	Frisiktsone ved veg		
	<i>Reguleringsplan PBL 2008</i>	<i>Eiendomsinformasjon</i>	
	Sikringsonegrense		Eiendomsgrænse u 15 m
	Støysonegrense		Eiendomsgrænse o 15 m
	Infrastrukturgrense	Ahc	Gårds- og bruksnummer
	Angitthensyngrense		
	Bestemmelsegrense		
	Bestemmelsegrense for midlertidi		
	Boligbebyggelse		
	Boligbebyggelse - frittliggende sm		
	Boligbebyggelse - konsentrert sm		
	Barnehage		
	Undervisning		
	Industri		
	Idrett		
	Energianlegg		
	Renovasjonsanlegg		
	Lekeplass		
	Veg		
	Kjøreveg		
	Fortau		
	Gang/sykkelveg		
	Annen veggrunn - grøntareal		
	Leskur/plattformtak		
	Kollektivholdeplass		
	Parkering		
	Grønnstruktur		
	Blågrønnstruktur		
	Turveg		
	Friområde		
	LNFR - areal for nødvendige tiltak fc		
	Friluftsmål		
	Sikringsone - Frisikt		
	Støysone - Rød sone iht. T-1442		
	Infrastruktursone - Krav vedrørene		
	Angitthensyngsone - Bevaring kultu		
	Båndlegging etter lov om kulturmir		
	Bestemmelseområde		
	Bestemmelseområde-Midlertidig t		
	<i>Felles for reguleringsplan PBL 1985</i>		
	Regulerings- og bebyggelsesplanor		
	Planens begrensning		
	Formålsgrænse		
	Faresonegrænse		
	Regulert tomtegrænse		
	Byggegrænse		
	Planlagt bebyggelse		