

# SITUASJONSKART

## MED REGULERINGSPLAN

Reg.plannr.:

Adresse:

Gnr/Bnr: 5/609,5/610,5/611

Tiltakshaver:

Vedlegg D:

## KARMØY KOMMUNE

SEKTOR AREAL OG BYGGESAK



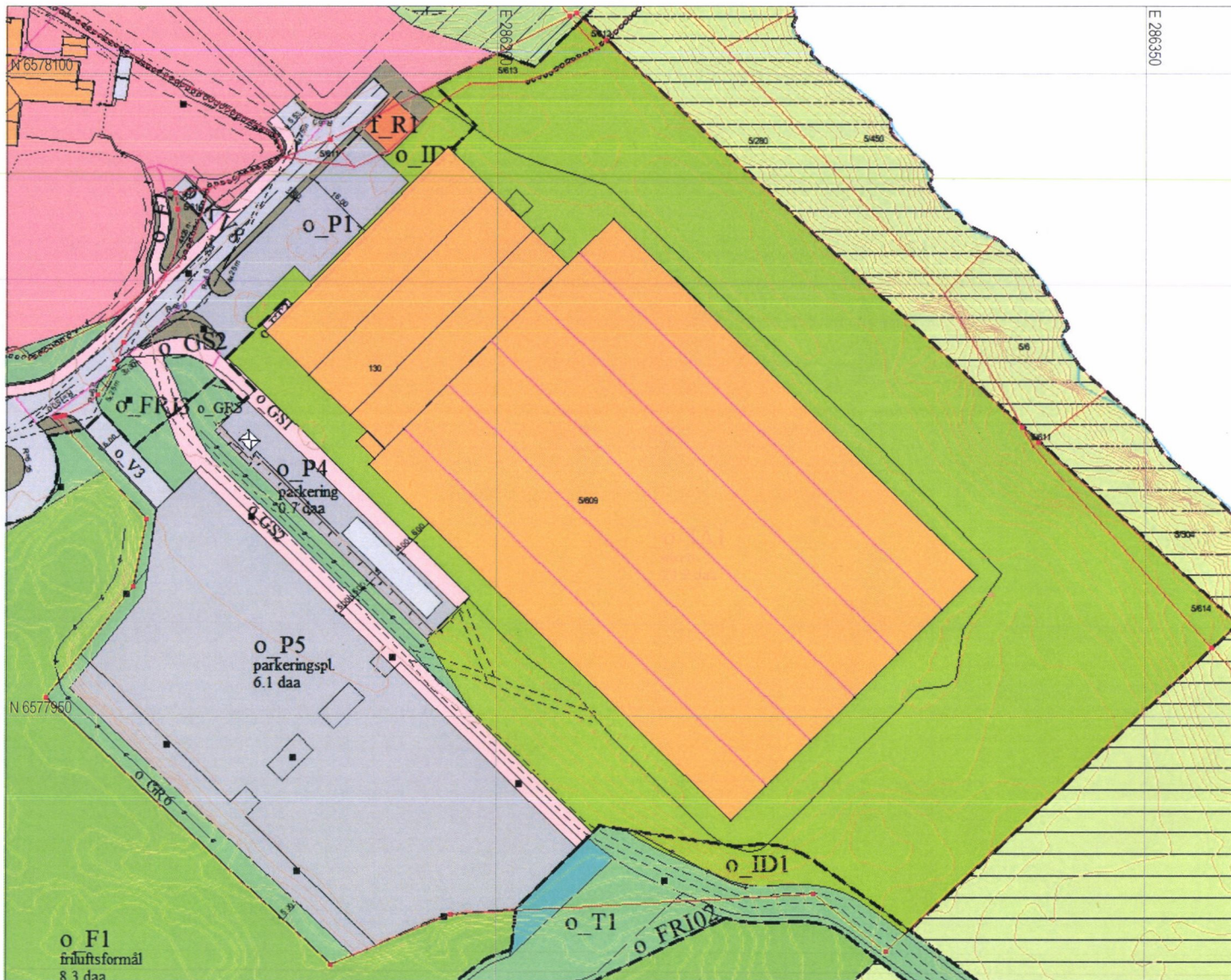
Målestokk: 1:1500

Datum: Euref 89/UTM 32

Dato: 21.11.2023

Kartet kan inneholde feil, noen grenser er usikre.

Fargelagt kart må innsendes ved søknad eller melding.



### Tegnforklaring:

Vegkant	—
Høydekurve	—
Eiendomsgrense målt	—
Eiendomsgrense usikker	—
Bygg -takflate	⊠
Bygg -planlagt	▨
Høyspent, stolper	—●
Kommunale VA-ledninger	—●

### Reguleringsformål:

Boliger	■	SKRAVERTE OMRÅDER	
Offentlig bebyggelse	■	Fare	▨
Forretning	■	Felles	▨
Naustbebyggelse	■	Spesialområde	▨
Sentrumsformål	■	LINJER	—
Industri/lager	■	Frisiktlinje	—
Friområde	■	Byggegrense	—
Garasjeanl./bensinst.	■	Planens begrensning	—
Trafikkområde	■		





KARMØY KOMMUNE  
SEKTOR AREAL OG BYGGESAK

# SITUASJONSKART

Gnr/Bnr : 5/609,5/610,5/611

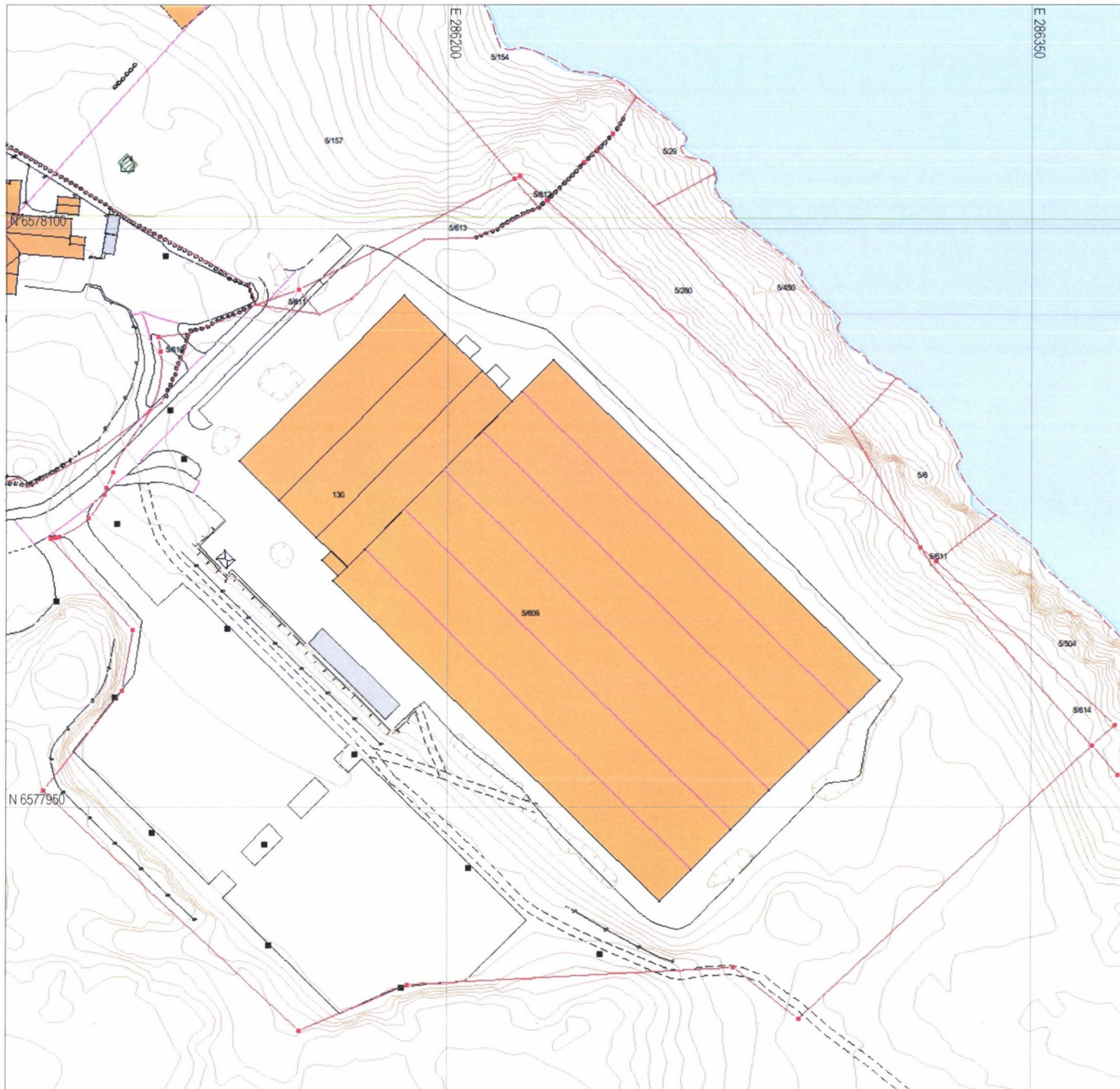
Dato : 21.11.2023

Målestokk: 1:1500

Datum: Euref 89/UTM 32

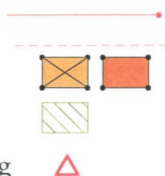


NB: Kartet kan inneholde feil,  
noen grenser er usikre.



## Tegnforklaring:

Eiendomsgrense målt  
Eiendomsgrense usikker  
Bygg -takflate  
Bygg -planlagt  
Bygg eldre enn 1900, sefrak bygg



Vegkant  
Høydekurve  
Høyspent, stolper  
Kommunale VA-ledninger, kum

