

SITUASJONSKART

Gnr/Bnr :

Dato : 15.09.2023

Målestokk: 1:1500

Datum: Euref 89/UTM 32

0 20 40 60 m

144/3

E 289200

144/26

E 289350

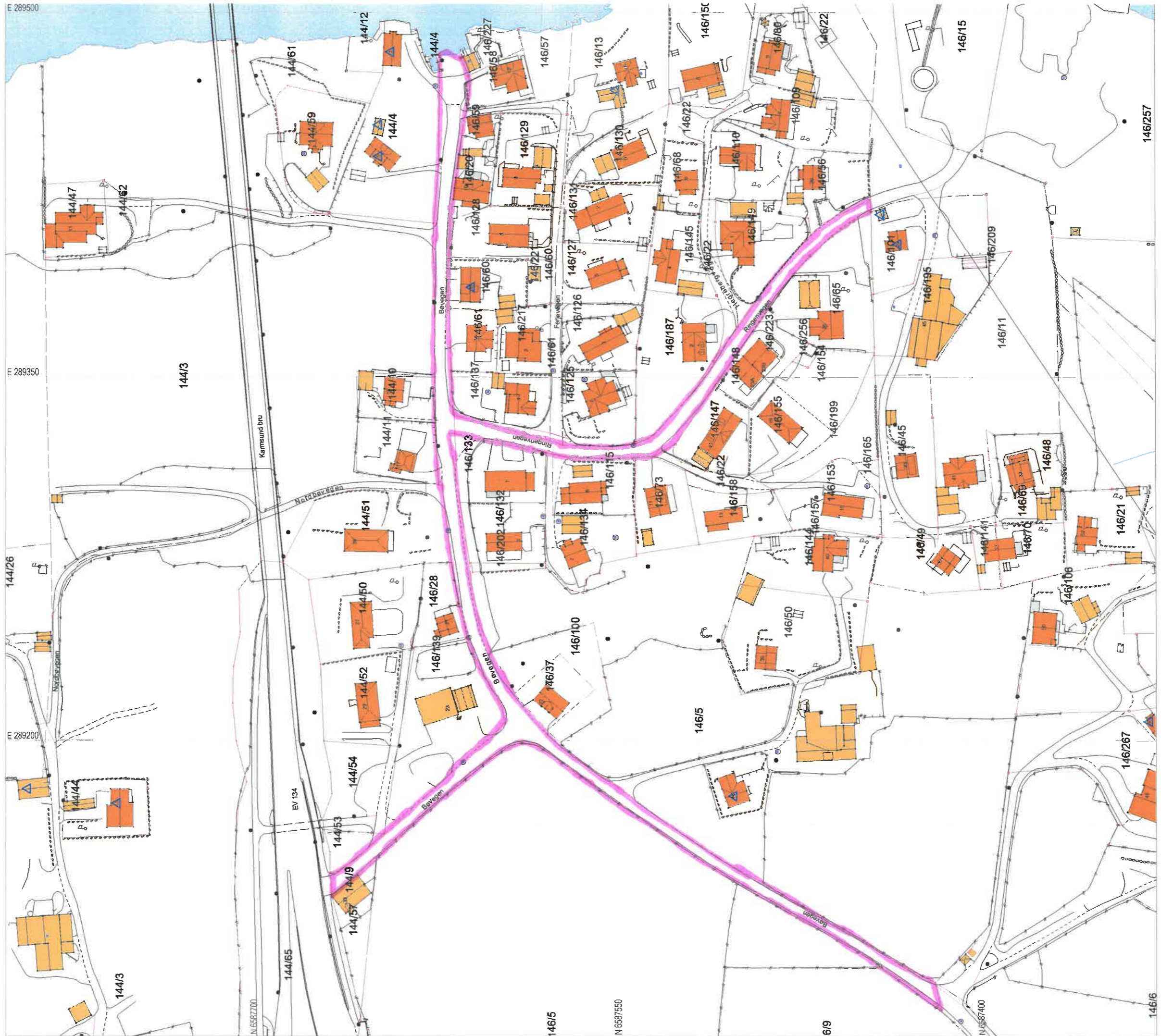
E 289500



KARMØY KOMMUNE
SEKTOR AREAL OG BYGGESAK



NB: Kartet kan inneholde feil,
noen grenser er usikre.



Tegnforklaring:

Eiendomsgrense målt

Eiendomsgrense usikker

Bygg -takflate

Bygg -planlagt


Bygg eldre enn 1900, sefrak bygg

Vegkant

Høydekurve

Høyspent, stolper

Kommunale VA-ledninger, kum




SITUASJONSKART

Gnr/Bnr :

Dato : 15.09.2023

Målestokk: 1:1500

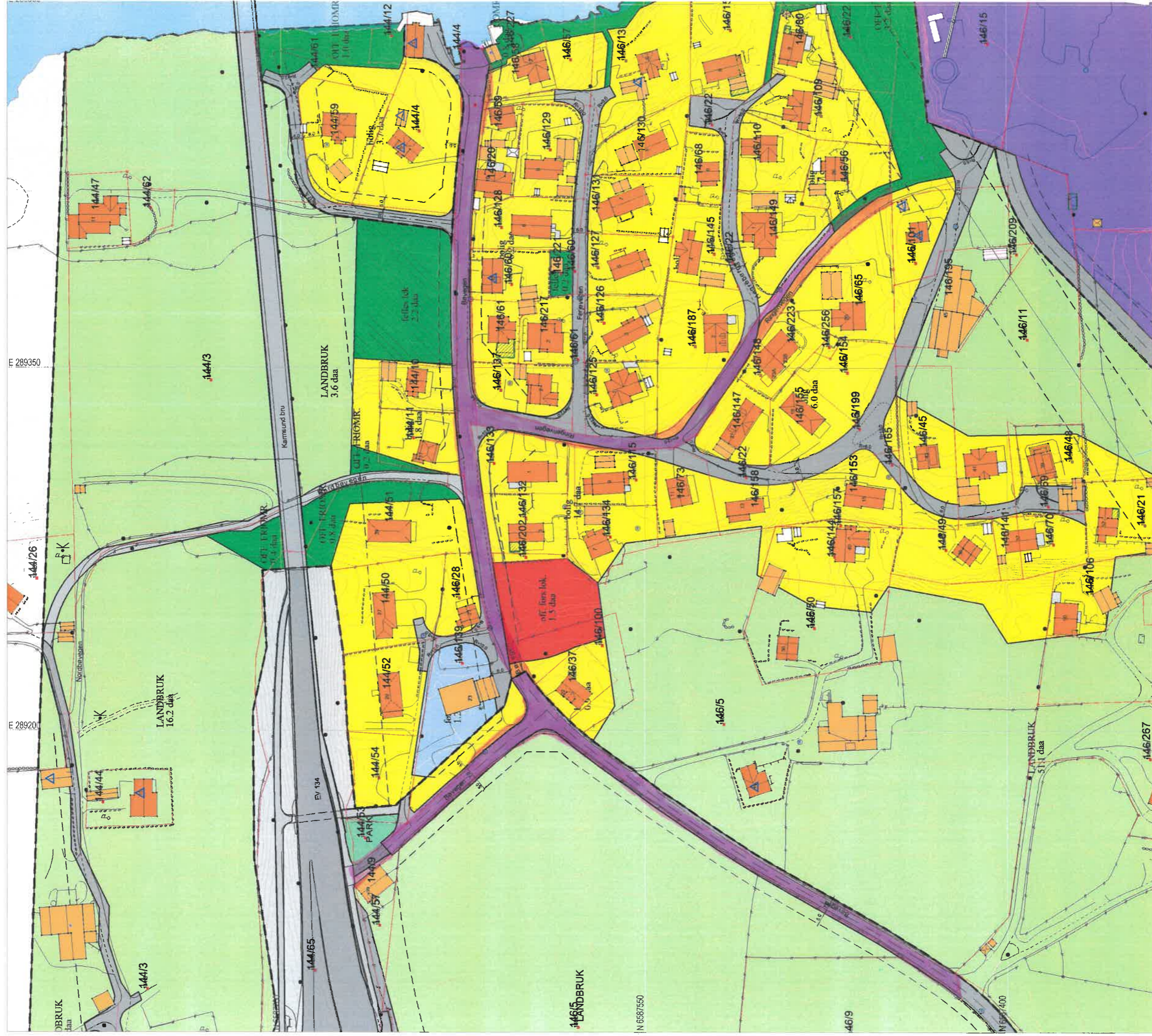
Datum: Euref 89/UTM 32



KARMØY KOMMUNE
SEKTOR AREAL OG BYGGESAK



NB: Kartet kan inneholde feil,
noen grenser er usikre.



Tegnforklaring:

Eiendomsgranse målt

Eiendomsgranse usikker

Bygg - takflate

Bygg - planlagt

Bygg eldre enn 1900, sefrak bygg

Vegkant

Høydekurve

Høyspent, stolper

Kommunale VA-ledninger, kum

—

—

—

—

—