

**Innholdsfortegnelse**

|  |                     |               |            |  |
|--|---------------------|---------------|------------|--|
| Prosjekt navn:<br>146-127 ferjevegen 5 | Dato:<br>16.01.2019 | Prosjekt nr.: | Ansvarlig: |  |
|--|---------------------|---------------|------------|--|

**Inspeksjon: 1**

|   |   |
|---|---|
| Prosjekt-informasjon .....                | 1 |
| Strekk: 1, Toalett 1etg --- kum veg ..... | 3 |

## Prosjekt side

 Prosjekt navn:  
**146-127 ferjevegen 5**

Prosjekt nr.:

Ansvarlig:

 Dato:  
**16.01.2019**

 Kunde **Karmøy Kommune**

Ansvarlig:

 Avdeling: **VAR**

Postboks:

Gate:

Sted, Postnummer:

Telefon:

Fax:

Mobil:

E-mail:

Prosj.-adm.

Ansvarlig:

Avdeling:

Postboks:

Gate:

Sted, Postnummer:

Telefon:

Fax:

Mobil:

E-mail:

 Entreprenør **Norva24 Birkeland**

 Ansvarlig: **Firma**

 Avdeling: **Haugesund**

Postboks:

Gate:

 Sted, Postnummer: **Haugesund**

 Telefon: **52728008**

Fax:

 Mobil: **91866136**

 E-mail: **sindre.vassbrekke@norva24.no**

**Tegnforklaring:**



WATER FLOW



Tree\_Winter



Tree\_Summer

## Rapport fra inspeksjon

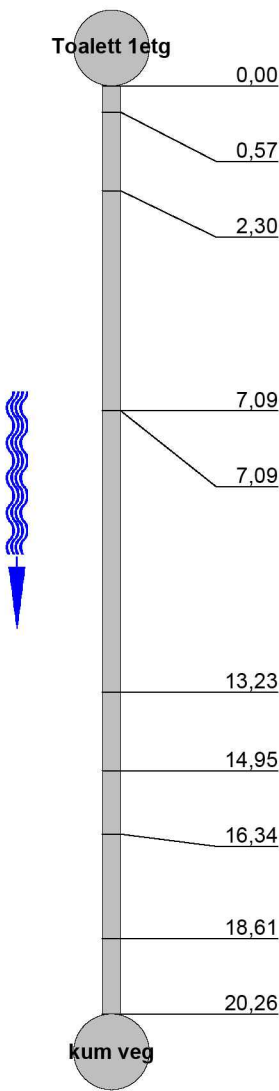
|                            |                                      |                           |                                      |                              |                    |
|----------------------------|--------------------------------------|---------------------------|--------------------------------------|------------------------------|--------------------|
| Dato:<br><b>16.01.2019</b> | Oppdragsgivers referanse:            | Avrenning                 | Operatør<br><b>Sindre Vassbrekke</b> | Streknummer:<br><b>1</b>     | Ledningsidentitet: |
| Tilstede                   | Inspeksjonsbil<br><b>MB Sprinter</b> | Kameratype<br><b>SR50</b> | Meter start:                         | Standard:<br><b>145/2005</b> | Skadepoeng:        |


|  |   |   |                      |  |   |
|--|---|---|----------------------|--|---|
| Fra gate/vei :<br>Til gate/vei :<br>Beliggenhet :<br>Ledningstype: | <b>Ferjevegen</b><br><br><b>Privat eiendom</b><br><b>Avløp felles</b> | Fra kart:<br>Til kart:<br>Medie nr:<br>Lagringsmedie: | <b>Flyttbar disk</b> | Oppstrøms:<br>Nedstrøms<br>Insp. retning:<br>Insp lengde (m) : | <b>Toalett 1etg</b><br><b>kum veg</b><br><b>Medstrøms</b><br><b>20,26 m</b> |
|--|---|---|----------------------|--|---|

|   |   |  |  |
|---|---|--|--|
| Rengjort:<br>Formål:<br>Type foring :<br>Foringsmateriale : | <b>Rengjort</b><br><b>Stikkprøve Undersøkelse</b> | Insp metode:<br>Vannreg tiltak:<br>Dimensjon:<br>Rørmateriale: | <b>Rørinnspeksjon med videokamera</b><br><br><b>sirkulært 150 mm</b><br><b>Leirrør</b> |
|---|---|--|--|


Anmerkning : **grunnmur 6.3m fra toalett 1etg, Plugget tilkobling muligens tidligere OV**

| 1:165 | Posisjon            | Kode | Observasjon   | Vann |
|-------|---------------------|------|---|------|
|       | <b>Toalett 1etg</b> |      |   |      |
|       | 0,00                | SI   | Start inspeksjon Vannstand: 5 %   | 0%   |
|       | 0,57                | TK   | Tilkopling Prefabrikkert grenrør., 3 Kl.  | 0%   |
|       | 2,30                | TK   | Tilkopling Prefabrikkert grenrør., 9 Kl.  | 0%   |
|       | 7,09                | TK   | Tilkopling Prefabrikkert grenrør., 9 Kl.  | 0%   |
|       | 7,09                | PT   | Plugget tilkopling 9 Kl.  | 0%   |
|       | 13,23               | SR3  | Sprukket rør, Rørbiter har løsnet eller teglstein mang. fra sin oppr. posisjon, 12 - 6 Kl., Kompleks  | 0%   |
|       | 14,95               | SR3  | Sprukket rør, Rørbiter har løsnet eller teglstein mang. fra sin oppr. posisjon, 12 - 12 Kl., Kompleks | 0%   |
|       | 16,34               | SR2  | Sprukket rør, sprekkene er åpne/løse teglstein, 12 - 12 Kl., Kompleks                                 | 0%   |
|       | 18,61               | SR3  | Sprukket rør, Rørbiter har løsnet eller teglstein mang. fra sin oppr. posisjon, 12 - 12 Kl., Kompleks | 0%   |
|       | 20,26               | IF   | Inspeksjon fullført 0.0, Vannstand: 10 %  | 0%   |
|       | <b>kum veg</b>      |      |   |      |







0 m




0,57 m



2,3 m



7,09 m



7,09 m

## Foto fra inspeksjon

 Dato :  
**16.01.2019**

Oppdragsgivers referanse :

 Fra gate/vei:  
**Ferjevegen**

 Strekknummer :  
**1**

Ledningsidentitet:


 Foto: Hus\_Kum veg\_093138.jpg  
 0m, Start inspeksjon Vannstand: 5 %

 Foto: Toalett 1etg\_kum veg\_100104.jpg  
 0,57m, Tilkopling Prefabrikkert grenrør., 3 Kl.

 Foto: Toalett 1etg\_kum veg\_100153.jpg  
 2,3m, Tilkopling Prefabrikkert grenrør., 9 Kl.

 Foto: Toalett 1etg\_kum veg\_100249.jpg  
 7,09m, Tilkopling Prefabrikkert grenrør., 9 Kl.

## Foto fra inspeksjon

 Dato :  
**16.01.2019**

Oppdragsgivers referanse :

 Fra gate/vei:  
**Ferjevegen**

 Strekknummer :  
**1**

Ledningsidentitet:



Foto: Toalett 1etg\_kum veg\_100300.jpg  
 7,09m, Plugget tilkopling 9 Kl.



Foto: Toalett 1etg\_kum veg\_100356.jpg  
 13,23m, Sprukket rør, Rørbiter har løsnet eller teglstein mang.  
 fra sin oppr. posisjon, 12 - 6 Kl., Kompleks



Foto: Toalett 1etg\_kum veg\_100432.jpg  
 14,95m, Sprukket rør, Rørbiter har løsnet eller teglstein mang.  
 fra sin oppr. posisjon, 12 - 12 Kl., Kompleks



Foto: Toalett 1etg\_kum veg\_100457.jpg  
 16,34m, Sprukket rør, sprekke er åpne/løse teglstein, 12 - 12  
 Kl., Kompleks

## Foto fra inspeksjon

 Dato :  
**16.01.2019**

Oppdragsgivers referanse :

 Fra gate/vei:  
**Ferjevegen**

 Strekknummer :  
**1**

Ledningsidentitet:



Foto: Toalett 1etg\_kum veg\_100530.jpg  
 18,61m, Sprukket rør, Rørbiter har løsnet eller teglstein mang.  
 fra sin oppr. posisjon, 12 - 12 Kl., Kompleks



Foto: Toalett 1etg\_kum veg\_100606.jpg  
 20,26m, Inspeksjon fullført 0.0, Vannstand: 10 %

|  |  |                                    |  |                               |                                       |
|--|--|------------------------------------|--|-------------------------------|---------------------------------------|
| Dato:<br><b>16.01.2019</b>   | Oppdragsgivers referanse:              | Avrenning :                        | Operatør :<br><b>Sindre Vassbrekke</b> | Streknummer :<br><b>1</b>     | Ledningsidentitet :                   |
| Tilstede :   | Inspeksjonsbil :<br><b>MB Sprinter</b> | Kameratype :<br><b>SR50</b>        | Meter start :                          | Rengjort :<br><b>Rengjort</b> | Ledningstype :<br><b>Avløp felles</b> |
| Fra gate/vei :<br><b>Ferjevegen</b>  | Oppstrøms:<br><b>Toalett 1etg</b>      | Nedstrøms:<br><b>kum veg</b>       |  |                               |                                       |
| Til gate/vei :   | Fra kart :                             | Til kart:                          |  |                               |                                       |
| Dimensjon (mm):<br><b>sirkulært 150 mm</b>   | Rørmateriale :<br><b>Leirrør</b>       | Insp.retning:<br><b>Medstrøms</b>  |  |                               |                                       |
| Beliggenhet :<br><b>Privat eiendom</b>   | Rørlengde (mm) :<br><b>6 000,00 m</b>  | Insp lengde (m):<br><b>20,26 m</b> |  |                               |                                       |
| Anmerkning : <b>grunnmur 6.3m fra toalett 1etg, Plugget tilkobling muligens tidligere OV</b> |  |                                    |  |                               |                                       |

FDV-område Avløp

