

Søknad om tillatelse til tiltak uten ansvarsrett

etter plan- og bygningsloven (pbl) § 20-4 og SAK kap. 3

Opplysninger gitt i søknaden eller vedlegg til søknaden vil bli registrert i matrikkelen.

Søkes det om dispensasjon fra plan- og bygningsloven, forskrift eller arealplan? Ja Nei

Er det behov for tillatelse/samtykke/uttalelse fra annen myndighet? Ja Nei

Hvis ja, så oppfylles ikke vilkårene for 3 ukers saksbehandling, jf. pbl § 21-7 andre ledd

Nabovarsling, jf. pbl 21-3, skal være gjennomført før søknaden sendes kommunen. (Blankett 5154, 5155, 5156).

Foreligger det merknader fra naboer eller gjenboere? Ja Nei

Søknaden gjelder										
Eiendom/ byggested	Gnr.	149	Bnr.	92	Festenr.	Seksjonsnr.	Bygningsnr.	Bolignr.	Kommune	Karmøy
	Adresse	Tresåkervegen 9				Postnr.	9	Poststed	5542 Karmsund	
Tiltakets art	Mindre tiltak til bebygd eiendom, pbl § 20-4 og SAK kap. 3									
	<input type="checkbox"/> Tilbygg < 50 m ² <input type="checkbox"/> Frittliggende bygning (ikke boligformål) < 70 m ² <input type="checkbox"/> Skilt/reklame (SAK10 § 3-1 d) <input type="checkbox"/> Driftsbygning i landbruket med samlet bruksareal (BRA) mindre enn 1000 m ² , jf. pbl § 20-4 bokstav b) og SAK10 § 3-2 <input type="checkbox"/> Midlertidig bygning/konstruksjon/anlegg (som ikke skal plasseres for lengre tidsrom enn 2 år) <input type="checkbox"/> Bruksendring fra tilleggsdel til hoveddel eller omvendt innenfor en bruksenhet) <input type="checkbox"/> Riving av tiltak som nevnt i SAK10 § 3-1 <input type="checkbox"/> Oppretting/endring av matrikkelenhet <input type="checkbox"/> Grunn-eiendom <input type="checkbox"/> Anleggs-eiendom <input type="checkbox"/> Festegrunn over 10 år <input type="checkbox"/> Arealoverføring									
<input checked="" type="checkbox"/> Annet: Beskriv med egne ord hva du skal gjøre fjerne tuja hekk og sette opp gjerde som beskrevet i vedlegg, avstand til grense (vei) kortes mulig										

Arealdisponering							
Planstatus mv.	Sett kryss for gjeldende plan						
	<input type="checkbox"/> Arealdel av kommuneplan	<input type="checkbox"/> Reguleringsplan	<input type="checkbox"/> Bebyggelsesplan	<input type="checkbox"/> Eventuelt andre planer			
Navn på plan							
Areal	BYA eksisterende	BYA nytt	Sum BYA	BRA eksisterende	BRA nytt	Sum BRA	Tomteareal
	Vis beregning av grad av utnyttning. Veiledning finnes på www.dibk.no eller kontakt kommunen						
Grad av utnyttning							

Plassering				
Plassering av tiltaket	Er det strømførende linje/kabel eller nettstasjon/transformator i, over eller i nærheten av tiltaket?	<input type="checkbox"/> Ja	<input checked="" type="checkbox"/> Nei	Vedlegg nr. Q -
	Hvis ja, må avklaring med berørt rettighetshaver være dokumentert			
Avstand	Kan vann og avløpsledninger være i konflikt med tiltaket?	<input type="checkbox"/> Ja	<input checked="" type="checkbox"/> Nei	Vedlegg nr. Q -
	Hvis ja, må avklaring med berørt rettighetshaver være dokumentert			
Avstand	Minste avstand til nabogrense	<input type="text" value="0,1"/>	m	Dette skal vises på situasjonsplanen
	Minste avstand til annen bygning	<input type="text"/>	m	
	Minste avstand til midten av vei	<input type="text"/>	m	

Krav til byggegrunn (pbl § 28-1)		
Flom (TEK17 § 7-2)	Skal byggverket plasseres i flomutsatt område? <input checked="" type="checkbox"/> Nei <input type="checkbox"/> Ja	Vedlegg nr.
Skred (TEK17 § 7-3)	Skal byggverket plasseres i skredutsatt område? <input checked="" type="checkbox"/> Nei <input type="checkbox"/> Ja	Vedlegg nr.
Andre natur- og miljøforhold (pbl § 28-1)	Foreligger det vesentlig uretpe som følge av natur- og miljøforhold? <input checked="" type="checkbox"/> Nei <input type="checkbox"/> Ja Dersom ja, beskriv kompensierende tiltak i vedlegg	Vedlegg nr.

Tilknytning til veg og ledningsnett			
Adkomst vegloven §§ 40-43 pbl § 27-4	Gir tiltaket ny/endret adkomst <input type="checkbox"/> Ja <input checked="" type="checkbox"/> Nei	Tomta har adkomst til følgende veg som er opparbeidet og åpen for alminnelig ferdsel:	
		<input type="checkbox"/> Riksveg/fylkesveg	Er avkjøringstillatelse gitt? <input type="checkbox"/> Ja <input type="checkbox"/> Nei
		<input type="checkbox"/> Kommunal veg	Er avkjøringstillatelse gitt? <input type="checkbox"/> Ja <input type="checkbox"/> Nei
		<input type="checkbox"/> Privat veg	Er vegrett sikret ved tinglyst erklæring? <input type="checkbox"/> Ja <input type="checkbox"/> Nei
Overvann	Takkvann/overvann føres til: <input type="checkbox"/> Avløpssystem <input type="checkbox"/> Terreng		
Feltene "Vannforsyning" og "Avløp" skal kun fylles ut for driftsbygning i landbruket, midlertidige tiltak eller oppretting av matrikkelenhet.			
Vannforsyning pbl §§ 27-1, 27-3	Tilknytning i forhold til tomta		* Beskriv
	<input type="checkbox"/> Offentlig vannverk	<input type="checkbox"/> Privat vannverk*	
	<input type="checkbox"/> Annen privat vannforsyning, innlagt vann*		Vedlegg nr. Q -
	<input type="checkbox"/> Annen privat vannforsyning, ikke innlagt vann*		
	Dersom vanntilførsel forutsetter tilknytning til annen privat ledning eller krysser annens grunn, foreligger rettighet ved tinglyst erklæring?		<input type="checkbox"/> Ja <input type="checkbox"/> Nei
Avløp pbl §§ 27-2, 27-3	Tilknytning i forhold til tomta		Vedlegg nr. Q -
	<input type="checkbox"/> Offentlig avløpsanlegg		
	<input type="checkbox"/> Privat avløpsanlegg	Skal det installeres vannklosett?	
	Foreligger utslippstillatelse?		<input type="checkbox"/> Ja <input type="checkbox"/> Nei
	Dersom avløpsanlegg forutsetter tilknytning til annen privat ledning eller krysser annens grunn, foreligger rettighet ved tinglyst erklæring?		<input type="checkbox"/> Ja <input type="checkbox"/> Nei

Vedlegg			
Beskrivelse av vedlegg	Gruppe	Nr. fra – til	Ikke relevant
Dispensasjonssøknader/Innvilget dispensasjon	B	-	<input checked="" type="checkbox"/>
Kvittering for nabovarsel/Opplysninger gitt i nabovarsel/nabomerknader/kommentarer til nabomerknader	C	1 - 5	<input type="checkbox"/>
Situasjonsplan/avkjøringsplan	D	-	<input checked="" type="checkbox"/>
Tegninger plan, snitt, fasade (eksisterende/ny)	E	1 - 1	<input type="checkbox"/>
Redegjørelse/kart	F	1 - 1	<input type="checkbox"/>
Uttalelse/vedtak fra annen myndighet SAK10, § 6-2 og pbl § 21-5	I	-	<input checked="" type="checkbox"/>
Rekvisisjon av oppmålingsforretning	J	-	<input checked="" type="checkbox"/>
Andre vedlegg	Q	-	<input checked="" type="checkbox"/>

Erklæring og underskrift			
Tiltakshaver			
Tiltakshaver forplikter seg til å gjennomføre tiltaket iht. plan- og bygningsloven (pbl), byggt teknisk forskrift og gitt tillatelse.			
Navn Odd Inge Sandvik	Telefon (dagtid)	Mobiltelefon 90947628	
Adresse Tresåkervegen 9	Postnr. 5542	Poststed Karmsund	
Dato 31/12 -23	Underskrift O Sandvik	E-post oisandvi@online.no	
Gjentas med blokkbokstaver ODD INGE SANDVIK		Eventuelt organisasjonsnr.	

Kvittering for nabovarsel sendes kommunen sammen med søknaden

Nabovarsel kan enten sendes som rekommandert sending, overleveres personlig mot kvittering eller sendes på e-post mot kvittering. Med kvittering for mottatt e-post menes en e-post fra nabo/gjenboer som bekrefter å ha mottatt nabovarslet. Ved personlig overlevering vil signatur gjelde som bekreftelse på at varslet er mottatt. Det kan også signeres på at man gir samtykke til tiltaket.

Tiltaket gjelder							
Eiendom/ byggested	Gnr.	Bnr.	Festenr.	Seksjonsnr.	Bygningsnr.	Bolignr.	Kommune
	149	92					Karmøy
	Adresse				Postnr.	Poststed	
	Tresåkervegen 9				5542	Karmsund	

Følgende naboer har mottatt eller fått rek. sending av vedlagte nabovarsel med tilhørende vedlegg:

Nabo-/gjenboereiendom				Eier/fester av nabo-/gjenboereiendom			
Gnr.	Bnr.	Festenr.	Seksjonsnr.	Eiers/festers navn		Dato sendt e-post	
149	70			Svein Magne Helgevold			
Adresse				Adresse		Kvittering vedlegges	
Tresåkervegen 10				Tresåkervegen 10			
Postnr.		Poststed		Postnr.		Poststedets reg.nr.	
5542		Karmsund		5542		Karmsund	
Personlig kvittering for	Dato	Sign.		Personlig kvittering for	Dato	Sign.	
<input checked="" type="checkbox"/> mottatt varsel	20/12-23	Svein M. Helgevold		<input checked="" type="checkbox"/> samtykke til tiltaket	20/12-23	Svein M. Helgevold	

Nabo-/gjenboereiendom				Eier/fester av nabo-/gjenboereiendom			
Gnr.	Bnr.	Festenr.	Seksjonsnr.	Eiers/festers navn		Dato sendt e-post	
149	70			Ingrid Emilie Reine			
Adresse				Adresse		Kvittering vedlegges	
Tresåkervegen 10				Tresåkervegen 10			
Postnr.		Poststed		Postnr.		Poststedets reg.nr.	
5542		Karmsund		5542		Karmsund	
Personlig kvittering for	Dato	Sign.		Personlig kvittering for	Dato	Sign.	
<input checked="" type="checkbox"/> mottatt varsel	20.12.23	Ingrid Emilie Reine		<input checked="" type="checkbox"/> samtykke til tiltaket	20.12.23	Ingrid Emilie Reine	

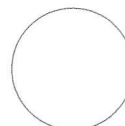
Nabo-/gjenboereiendom				Eier/fester av nabo-/gjenboereiendom			
Gnr.	Bnr.	Festenr.	Seksjonsnr.	Eiers/festers navn		Dato sendt e-post	
149	72			Ellen Hansen			
Adresse				Adresse		Kvittering vedlegges	
Tresåkervegen 7				Tresåkervegen 7			
Postnr.		Poststed		Postnr.		Poststedets reg.nr.	
5542		Karmsund		5542		Karmsund	
Personlig kvittering for	Dato	Sign.		Personlig kvittering for	Dato	Sign.	
<input checked="" type="checkbox"/> mottatt varsel	22.12.23	Ellen Hansen		<input checked="" type="checkbox"/> samtykke til tiltaket	22.12.23	Ellen Hansen	

Nabo-/gjenboereiendom				Eier/fester av nabo-/gjenboereiendom			
Gnr.	Bnr.	Festenr.	Seksjonsnr.	Eiers/festers navn		Dato sendt e-post	
149	72			Karl Martin Hansen			
Adresse				Adresse		Kvittering vedlegges	
Tresåkervegen 7				Tresåkervegen 7			
Postnr.		Poststed		Postnr.		Poststedets reg.nr.	
5542		Karmsund		5542		Karmsund	
Personlig kvittering for	Dato	Sign.		Personlig kvittering for	Dato	Sign.	
<input checked="" type="checkbox"/> mottatt varsel	20.12.23	Karl M. Hansen		<input checked="" type="checkbox"/> samtykke til tiltaket	20.12.	Karl M. Hansen	

Nabo-/gjenboereiendom				Eier/fester av nabo-/gjenboereiendom			
Gnr.	Bnr.	Festenr.	Seksjonsnr.	Eiers/festers navn		Dato sendt e-post	
149	272			Arve Steinsland			
Adresse				Adresse		Kvittering vedlegges	
Tresåkervegen 11				Tresåkervegen 11			
Postnr.		Poststed		Postnr.		Poststedets reg.nr.	
5542		Karmsund		5542		Karmsund	
Personlig kvittering for	Dato	Sign.		Personlig kvittering for	Dato	Sign.	
<input checked="" type="checkbox"/> mottatt varsel	20/12	A. Steinsland		<input checked="" type="checkbox"/> samtykke til tiltaket	20/12	A. Steinsland	

Det er per dags dato innlevert rekommandert sending til ovennevnte adressater.

Samlet antall sendinger: _____ Sign.



Kvittering for nabovarsel sendes kommunen sammen med søknaden

Nabovarsel kan enten sendes som rekommandert sending, overleveres personlig mot kvittering eller sendes på e-post mot kvittering. Med kvittering for mottatt e-post menes en e-post fra nabo/gjenboer som bekrefter å ha mottatt nabovarslet. Ved personlig overlevering vil signatur gjelde som bekreftelse på at varslet er mottatt. Det kan også signeres på at man gir samtykke til tiltaket.

Tiltaket gjelder							
Eiendom/ byggested	Gnr.	Bnr.	Festenr.	Seksjonsnr.	Bygningsnr.	Bolignr.	Kommune
	149	92					Karmøy
	Adresse				Postnr.	Poststed	
	Tresåkervegen 9				5542	Karmsund	

Følgende naboer har mottatt eller fått rek. sending av vedlagte nabovarsel med tilhørende vedlegg:

Nabo-/gjenboereiendom				Eier/fester av nabo-/gjenboereiendom			
Gnr.	Bnr.	Festenr.	Seksjonsnr.	Eiers/festers navn			Dato sendt e-post
149	272			Torunn Steinsland			
Adresse				Adresse			
				Tresåkervegen 11			
Postnr.				Poststed			
				5542 Karmsund			
Poststedets reg.nr.							
Personlig kvittering for	Dato	Sign.		Personlig kvittering for	Dato	Sign.	
<input checked="" type="checkbox"/> mottatt varsel	20/12-23	T. Steinsland		<input checked="" type="checkbox"/> samtykke til tiltaket	20/12-23	T. Steinsland	

Nabo-/gjenboereiendom				Eier/fester av nabo-/gjenboereiendom			
Gnr.	Bnr.	Festenr.	Seksjonsnr.	Eiers/festers navn			Dato sendt e-post
149	370			Jarle Sandvik			
Adresse				Adresse			
				Stølsbakken 21			
Postnr.				Poststed			
				5542 Karmsund			
Poststedets reg.nr.							
Personlig kvittering for	Dato	Sign.		Personlig kvittering for	Dato	Sign.	
<input checked="" type="checkbox"/> mottatt varsel	30/12-23	Jarle Sandvik		<input checked="" type="checkbox"/> samtykke til tiltaket	30/12-23	Jarle Sandvik	


Nabo-/gjenboereiendom				Eier/fester av nabo-/gjenboereiendom			
Gnr.	Bnr.	Festenr.	Seksjonsnr.	Eiers/festers navn			Dato sendt e-post
149	405			Øyvind Øvrebø			
Adresse				Adresse			
				Stølsbakken 15			
Postnr.				Poststed			
				5542 Karmsund			
Poststedets reg.nr.							
Personlig kvittering for	Dato	Sign.		Personlig kvittering for	Dato	Sign.	
<input checked="" type="checkbox"/> mottatt varsel	22/12-23	Øyvind Øvrebø		<input checked="" type="checkbox"/> samtykke til tiltaket	22/12-23	Øyvind Øvrebø	

Nabo-/gjenboereiendom				Eier/fester av nabo-/gjenboereiendom			
Gnr.	Bnr.	Festenr.	Seksjonsnr.	Eiers/festers navn			Dato sendt e-post
149	275			Nina Aalvik			
Adresse				Adresse			
				Tresåkervegen 12			
Postnr.				Poststed			
				5542 Karmsund			
Poststedets reg.nr.							
Personlig kvittering for	Dato	Sign.		Personlig kvittering for	Dato	Sign.	
<input checked="" type="checkbox"/> mottatt varsel	22/12-23	N. Kallevik		<input checked="" type="checkbox"/> samtykke til tiltaket	22/12-23	N. Kallevik	

Nabo-/gjenboereiendom				Eier/fester av nabo-/gjenboereiendom			
Gnr.	Bnr.	Festenr.	Seksjonsnr.	Eiers/festers navn			Dato sendt e-post
149	275			Marius Kallevik			
Adresse				Adresse			
				Tresåkervegen 12			
Postnr.				Poststed			
				5542 Karmsund			
Poststedets reg.nr.							
Personlig kvittering for	Dato	Sign.		Personlig kvittering for	Dato	Sign.	
<input checked="" type="checkbox"/> mottatt varsel	22/12-23	Marius Kallevik		<input checked="" type="checkbox"/> samtykke til tiltaket	22/12-23	Marius Kallevik	

Det er per dags dato innlevert rekommandert sending til ovennevnte adressater.

Samlet antall sendinger: _____ Sign.



Vedlegg

C - 3

Side

3

- av

3

Nullstill

DIREKTORATET
FOR BYGGKVALITET

Kvittering for nabovarsel sendes kommunen sammen med søknaden

Nabovarsel kan enten sendes som rekommandert sending, overleveres personlig mot kvittering eller sendes på e-post mot kvittering. Med kvittering for mottatt e-post menes en e-post fra nabo/gjenboer som bekrefter å ha mottatt nabovarslet. Ved personlig overlevering vil signatur gjelde som bekreftelse på at varslet er mottatt. Det kan også signeres på at man gir samtykke til tiltaket.

Tiltaket gjelder

Eiendom/ byggested	Gnr.	Bnr.	Festenr.	Seksjonsnr.	Bygningsnr.	Bolignr.	Kommune
	149	92					Karmøy
	Adresse				Postnr.	Poststed	
	Tresåkervegen 9				5542	Karmsund	

Følgende naboer har mottatt eller fått rek. sending av vedlagte nabovarsel med tilhørende vedlegg:

Nabo-/gjenboereiendom				Eier/fester av nabo-/gjenboereiendom			
Gnr.	Bnr.	Festenr.	Seksjonsnr.	Eiers/festers navn			Dato sendt e-post
149	366			Karmøy kommune			15.12.-23
Adresse				Adresse			Kvittering vedlegges
				Postboks 167			
Postnr.		Poststed		Postnr.		Poststed	Poststedets reg.nr.
				4291		Kopervik	
Personlig kvittering for	Dato	Sign.		Personlig kvittering for	Dato	Sign.	
<input type="checkbox"/> mottatt varsel				<input type="checkbox"/> samtykke til tiltaket			

Nabo-/gjenboereiendom				Eier/fester av nabo-/gjenboereiendom			
Gnr.	Bnr.	Festenr.	Seksjonsnr.	Eiers/festers navn			Dato sendt e-post
149	426			Utvik AS			15.12.-23
Adresse				Adresse			Kvittering vedlegges
				Postboks 167			
Postnr.		Poststed		Postnr.		Poststed	Poststedets reg.nr.
				4299		Avaldsnes	
Personlig kvittering for	Dato	Sign.		Personlig kvittering for	Dato	Sign.	
<input type="checkbox"/> mottatt varsel				<input type="checkbox"/> samtykke til tiltaket			

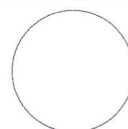
Nabo-/gjenboereiendom				Eier/fester av nabo-/gjenboereiendom			
Gnr.	Bnr.	Festenr.	Seksjonsnr.	Eiers/festers navn			Dato sendt e-post
Adresse				Adresse			Kvittering vedlegges
Postnr.		Poststed		Postnr.		Poststed	Poststedets reg.nr.
Personlig kvittering for	Dato	Sign.		Personlig kvittering for	Dato	Sign.	
<input type="checkbox"/> mottatt varsel				<input type="checkbox"/> samtykke til tiltaket			

Nabo-/gjenboereiendom				Eier/fester av nabo-/gjenboereiendom			
Gnr.	Bnr.	Festenr.	Seksjonsnr.	Eiers/festers navn			Dato sendt e-post
Adresse				Adresse			Kvittering vedlegges
Postnr.		Poststed		Postnr.		Poststed	Poststedets reg.nr.
Personlig kvittering for	Dato	Sign.		Personlig kvittering for	Dato	Sign.	
<input type="checkbox"/> mottatt varsel				<input type="checkbox"/> samtykke til tiltaket			

Nabo-/gjenboereiendom				Eier/fester av nabo-/gjenboereiendom			
Gnr.	Bnr.	Festenr.	Seksjonsnr.	Eiers/festers navn			Dato sendt e-post
Adresse				Adresse			Kvittering vedlegges
Postnr.		Poststed		Postnr.		Poststed	Poststedets reg.nr.
Personlig kvittering for	Dato	Sign.		Personlig kvittering for	Dato	Sign.	
<input type="checkbox"/> mottatt varsel				<input type="checkbox"/> samtykke til tiltaket			

Det er per dags dato innlevert rekommandert sending til ovennevnte adressater.

Samlet antall sendinger: _____ Sign.



SV: Nabovarsel Treåkervegen 9 Spanne

Fra: "Asle Skjærstad" <asle@a-utvik.no>
Dato: 17/12/2023 14:22
Til: "oisandvi@online.no" <oisandvi@online.no>

Hei,

Mottatt. Vi skal vel også motta denne i Altinn, eller?

Med vennlig hilsen

Asle Skjærstad

Daglig leder

99231919 | asle@autvik.no

www.autvik.no | www.leieie.no

Denne meldingen er bare ment for den eller de person(er) som er navngitt ovenfor. Meldingen kan inneholde konfidensiell eller taushetsbelagt informasjon. Dersom du ved en feil har mottatt denne meldingen, vennligst gi beskjed til avsender og slett meldingen og eventuelle utskrifter av denne umiddelbart. På forhånd tusen takk.

Videresendt melding:

Fra: Odd Inge Sandvik <oisandvi@online.no>
Dato: 15. desember 2023 kl. 11:14:06 CET
Til: "Arne Utvik d.y." <arne.utvik@a-utvik.no>
Emne: Nabovarsel Treåkervegen 9 Spanne

Hei!

Var i kontakt med sentralbordet hos dere og fikk mail adressen til å sende dette ditt. Jeg holder på med å planlegge gjerde mot Stølsbakken (erstatte hekk med gjerde) i Tresåkervegen 9, fikk da på listen over naboer, hvor dere er eiere av Grn149, brn 426 leke plassen her.

Vedlagt er nabovarsel kan dere bekrefte at dere har mottatt denne og viss dere ikke har innvendinger på planen vår, bekrefte det også.

Ha en fin dag!
Odd Inge Sandvik
tlf.: 90947628

Vedlegg (2 filer, 17.1 KB)
- image001.png (4.2 KB)
- image002.jpg (12.9 KB)

Sv: Nabovarsel Treåkervegen 9 Spanne

Fra: Reidar Kvinnesland <rek@karmoy.kommune.no>

Dato: 21/12/2023 09:47

Til: "oisandvi@online.no" <oisandvi@online.no>

Hei

Kan bekrefte at kommunen som grunneier av gnr.149 bnr.366 har mottatt nabovarsel i forb. med søknad om oppsetting av gjerde på gnr.149 bnr.92. Dette er journalført 15.12.2023.

Med vennlig hilsen

Reidar Kvinnesland

E-Mail: rek@karmoy.kommune.no

Rådhuset, postboks 167, 4291 Kopervik | <https://www.karmoy.kommune.no>

Fra: Sentralarkivet <postmottak@karmoy.kommune.no>

Sendt: torsdag 21. desember 2023 07.50

Til: Reidar Kvinnesland <rek@karmoy.kommune.no>

Emne: Vs: Nabovarsel Treåkervegen 9 Spanne

Hei. Denne er tidligere registrert i websak, svarer du han?

Med vennlig hilsen

sentralarkivet

Karmøy kommune

E-post: post@karmoy.kommune.no

Rådhuset, postboks 167, 4291 Kopervik | <https://www.karmoy.kommune.no>

Fra: Odd Inge Sandvik <oisandvi@online.no>

Sendt: onsdag 20. desember 2023 20.48

Til: Sentralarkivet <postmottak@karmoy.kommune.no>

Emne: Vs: Nabovarsel Treåkervegen 9 Spanne

Hei!

Har ikke fått bekreftelse på denne har dere status?

Ha en fin dag!

Odd Inge Sandvik

tlf.: 90947628

----- Opprinnelig melding -----

Emne: Nabovarsel Treåkervegen 9 Spanne

Dato: Fri, 15 Dec 2023 10:34:53 +0000

Fra: "Odd Inge Sandvik" <oisandvi@online.no>

Til: Post <post@karmoy.kommune.no>

Hei!

Vi holder på med å planlegge gjerde mot Stølsbakken (erstatte hekk med gjerde) i Tresåkervegen 9, fikk da på listen over naboer, hvor kommunen er eiere av Grn149, brn 366, Tresåkervegen og Stølsbakken

Vedlagt er nabovarsel.

Ha en fin dag!

Odd Inge Sandvik

tlf.: 90947628

Skisse på gjerde som skal erstatte tujahekk langs Stølsbakken:



Skissen viser gjerde fra Stølsbakken


Gjerde skal lages av stående lekter på 5 cm med 1,5-2 cm mellomrom

Gjerdet skal stå på 20 cm høy mur som følger terrenget

Lengden på gjerde blir 15 meter (som tujahekken er i dag), total høyde 175 cm (mur 20 cm, treverk 150 cm)

Gjerdet skal settes rett ved grensen mellom eiendom og vei

Bildet under er eksempel på utførselen og materiell som skal brukes:



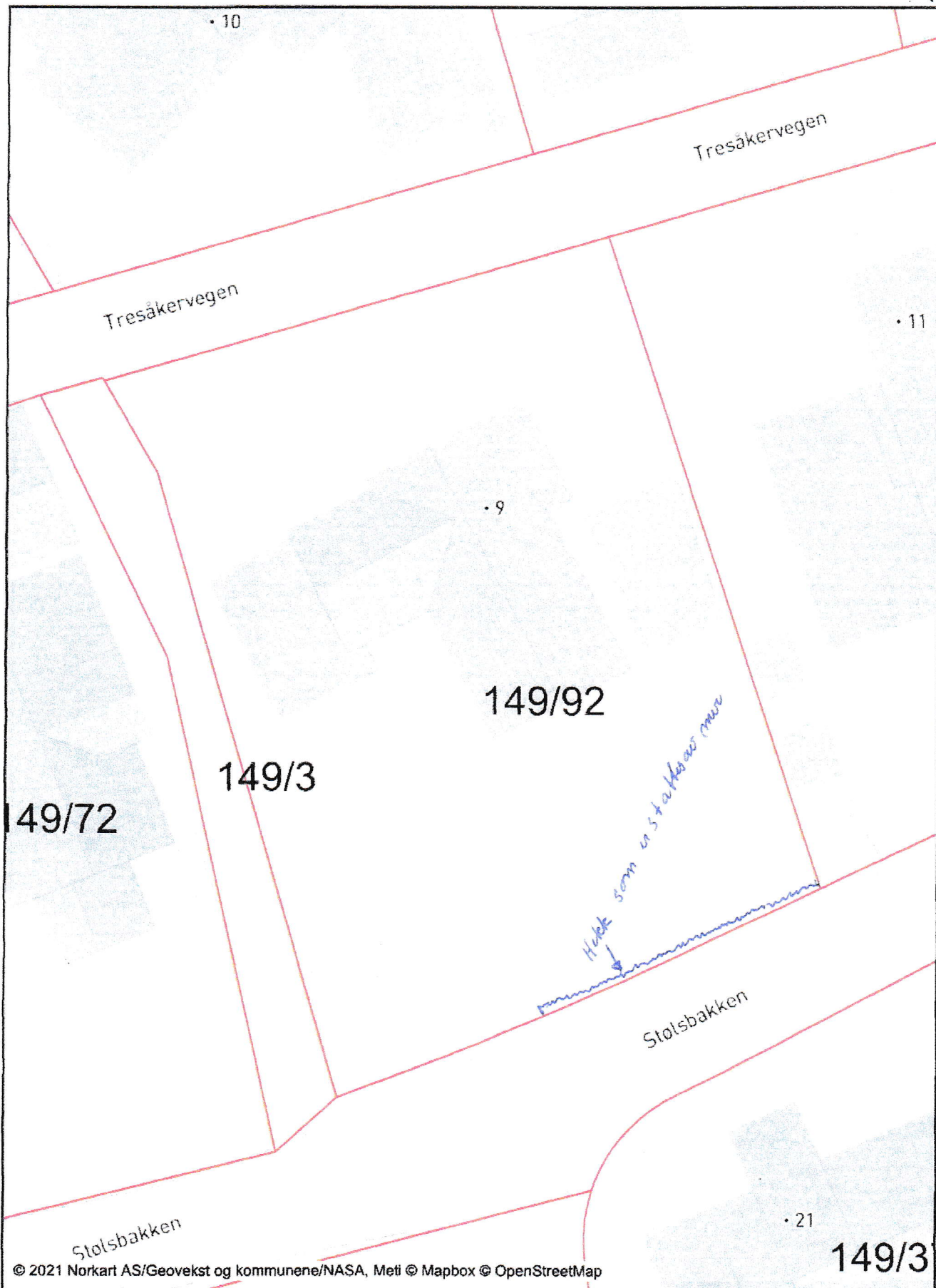


Tresåkervegen 9

Dato: 17.08.2021

Målestokk: 1:250

Koordinatsystem: UTM 32N



149/3