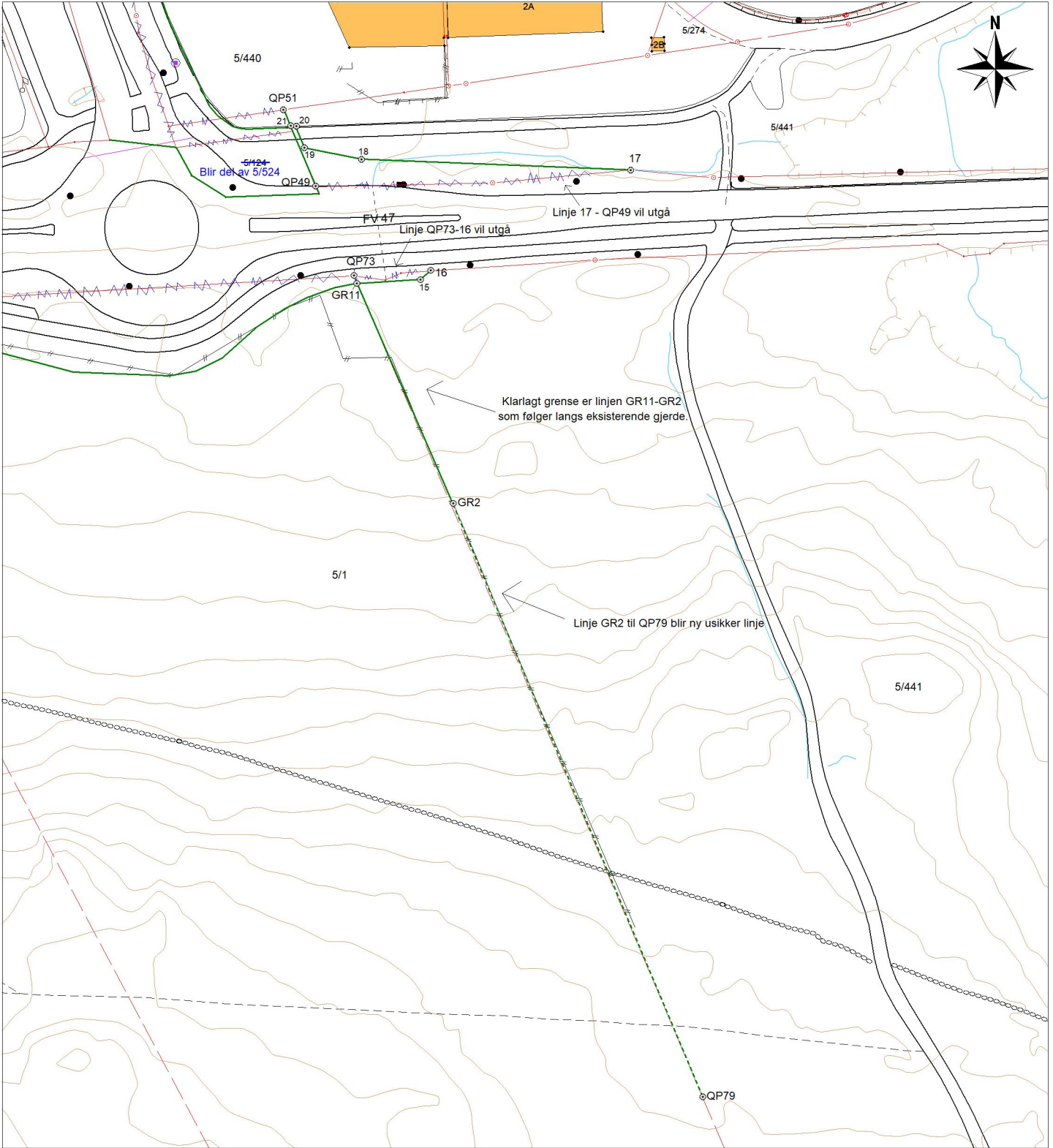


**Situasjonskart ved orientering
om oppmåling/retting
av eiendomsgrenser
til ikke møtt part**


Dato : 05.01.2024
Gnr/Bnr: 5/524 og 5/525
Skrevet ut av:
Rune Kjærland
23/5116

KARMØY KOMMUNE
SEKTOR AREAL OG BYGGESAK
Kart- og oppmålingskontoret



Tegnforklaring:

Målestokk: 1:1300

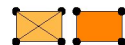


Datum: Euref 89/UTM 32

Eiendomsgrense målt



Bygg -takflate



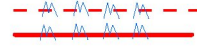
Eiendomsgrense usikker, ikke målt



Vegkant



Grenselinjer som erstattes



Høydekurve



Rettet grenselinje, ikke målt



Oppmålt grenselinje



NB: Kartet kan
inneholde feil,
noen grenser er
usikre.