



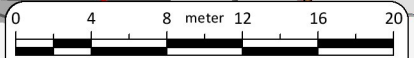


TEIKNFORKLARING

-  Bolt i fjell
-  Bolt i stein
-  Umerka punkt
-  Fastlagt eigedomsgrense
- 2** Punktnummer
- ①** Grensenummer



Målestokk 1:400
 Koordinatsystem: Euref 89 (ETRS89) Sone 32
 Bakgrunnskart: FKB/N5 Kartdata
 Kartgrunnlag Kartverket, Norge Digitalt

HAUGALAND OG SUNNHORDLAND JORDSKIFTERETT
 Jordskiftekart over
SÆVLAND
 i Karmøy kommune

SAK NR. 22-073304RFA
Avslutta 30.10.2023
 Blad 1 av 1
 Saka gjeld gnr. 12
 Teknisk utgreiar -
 Overingeniør Terje Olav Bakke