



Geir Sirnes AS  
Postboks 2129  
  
5504 HAUGESUND

Dato: 03.09.2013  
Saksbeh: Ove M. Hansen  
Saksnr: 13/3000-4  
Løpenr: 33045/13  
Arkivkode: GNR 110/79  
Deres ref:

---

**TILLATELSE TIL UTSLIPP/TEKNISK INSTALLASJON**  
Svar på søknad om tillatelse for tiltak etter plan- og bygningslovens § 20-1.

---

Gjelder:	Utslippstillatelse/teknisk installasjon hytte
Byggested:	Våga,
Gnr./Bnr.	110/79
Tiltakshaver:	Rune Endresen
Ansvarlig søker:	Geir Sirnes AS
Saken er behandlet som delegert saknr.	841/13

---

**I medhold av plan- og bygningslovens § 20-1 godkjennes søknaden, vedlagt**

♦ Søknad om ansvarsrett for søker, prosjekterende, utførende, og for øvrig på de vilkår som er nevnt under.

I medhold av Forurensningsloven og forskrift (kap. 12) om utslipp fra mindre avløpsanlegg, jfr. kommunens retningslinjer vedtatt i HTS sak 227/00 gis utslippstillatelse for hytte gnr. 110, bnr. 79 på følgende betingelser:

- ♦ Avløpet må passere egen slamavskiller før utslippet munner ut i sjø.
- ♦ Avløpet må føres til min. 5 m dyp og min 100 m fra land.
- ♦ Utslippsledningen sikres forsvarlig mot mekanisk påkjenning.
- ♦ Slamavskilleren tømmes i henhold til kommunale retningslinjer.
- ♦ Kjøreadkomst må opparbeides med sikte på tømming. Dersom dette ikke er mulig må det vises til andre tømmeanordninger f.eks via båt.

**Tiltaket tillates igangsatt etter dette vedtak, når ovenstående vilkår er oppfylt.**

---

Teknisk etat behandlet denne sak etter myndighet tildelt etaten.



**Tekniske krav:**

Det vises til innlevert dokumentasjon for prosjektering og utførelse.

Det blir gjort oppmerksom på følgende krav i henhold til lov og forskrift:

Tiltaket plasseres i tiltaksklasse 2.

**Ansvar:**

Funksjoner og fagområder som definert i gjennomføringsplanen er belagt med godkjenning av ansvarsrett i samsvar med tiltaksklassen.

**Kontroll:**

Kontroll med prosjektering og utførelse utføres som kvalitetssikring i samsvar med plan- og bygningslovens Kap. 24.

Samsvarserklæringer med tilhørende sjekklister skal være på arbeidsstedet.

**Avfall**

Med hjemmel i plan- og bygningslovens(PBL) § 29-8 og teknisk forskrift Kap. 9 skal tiltak i PBL Kap. 20 tilfredsstillende krav til forsvarlig avfallshåndtering. Håndtering av avfallet skal dokumenteres ved kvittering fra deponiplass eller som del av virksomhetens internkontrollsystem.


Er tiltaket ikke satt i gang senest 3 år etter at tillatelse er gitt, faller tillatelsen bort. Det samme gjelder hvis tiltaket innstilles i mer enn 2 år. Ønskes tiltaket endret i forhold til dette vedtak, må endringene omsøkes særskilt som endring av tillatelse og endringen være godkjent før den gjennomføres. Fristene kan ikke forlenges.

**Gjeldende lover, forskrifter, vedtekter og reguleringsbestemmelser skal følges såfremt ikke særskilt dispensasjon er gitt.**

Denne tillatelse er et enkeltvedtak etter forvaltningslovens bestemmelser og kan derfor påklages av tiltakshaver, naboer, gjenboere og øvrige definerte parter i saken.

Når arbeidet er ferdig, skal ansvarlig søker skriftlig anmode om ferdigattest på eget skjema. Dokumentasjon i henhold til PBL § 21-10 og bekreftelse fra kontrollansvarlig foretak i samsvar med gjennomføringsplanen vedlegges.

Med hilsen

  
Kjell B. Gilje  
Forvaltningssjef  
e.f.

  
Ove M. Hansen  
saksbehandler

Kopi til:

Rune Endresen Kattanakkvegen 26a, 5518 HAUGESUND

# SØKNAD OM UTSLIPPSTILLATELSE, SAMT INSTALLERING AV SLAMAVSKILLER. GNR. 110, BNR. 79 – VÅGA.

## AREALPLAN

Regulering : Uregulert  
Kommuneplan : LNF-område

## Spesielle forhold

I teknisk plan (rørleggermeldinger) fra Geir Sirnes AS søkes det om ny utslippstillatelse for enkeltutslipp for hytte. Tiltaket er prosjektert med tilkopling til godkjent slamavskiller (3 kammer) med våtvolum 4 m<sup>3</sup> med avløp til strømførende sjø. Var-avdelingen har vurdert slamavskillerens kapasitet og har ingen betenkeligheter med å godkjenne omsøkte tiltak. Det presiseres at avløpsledningen må legges med en profil og en belastning som sikrer at den ikke flyter opp. Avløpet skal føres til min. 5 m dyp og i dette tilfellet min. 100 meter fra land, grunnet tilfredsstillende strømførende i sjø.

## Teknisk sjefs samlede vurdering:

Avløpet fra fritidsboligen er vist til ytre del av Våga-vågen. I vedtatte retningslinjer for "Forskrift om utslipp fra mindre avløpsanlegg, retningslinjer for behandling av private utslippssaker" er vist området vurdert i samråd med VAR-avdelingen som god sjøresipient.

Utslippstillatelsen gis på følgende betingelser:

- ♦ Avløpet skal passere egen slamavskiller før utslippet munner ut i sjø.
- ♦ Avløpet skal føres til min. 5 m dyp og min. 100 m fra land
- ♦ Utslippsledningen sikres forsvarlig mot mekanisk påkjenning.
- ♦ Slamavskilleren må tømmes i henhold til kommunale retningslinjer.

Det fremmes samtidig søknad om byggetillatelse av nytt avløpsanlegg. Det framgår av søknaden at de krav som er framsatt i retningslinjene om utslipp fra mindre avløpsanlegg er innfridd.

Tiltaket godkjennes som omsøkt det vil si med tilkopling til slamavskiller (3 kammer), våtvolum 4 m<sup>3</sup>.

Teknisk sjef viser for øvrig til godkjent teknisk plan/rørleggermelding som er i samsvar med kommunens retningslinjer for mindre avløpsanlegg.

## Klageadgang:

Naboer, gjenboere og andre berørte parter har 3 ukers frist til å klage vedtaket inn for høyere myndighet. En slik klage kan føre til at avgjørelsen blir omgjort. Bygningsmyndighetene er ikke ansvarlig for tap som tiltakshaver måtte lide ved en slik omgjøring.



# SITUASJONSKART

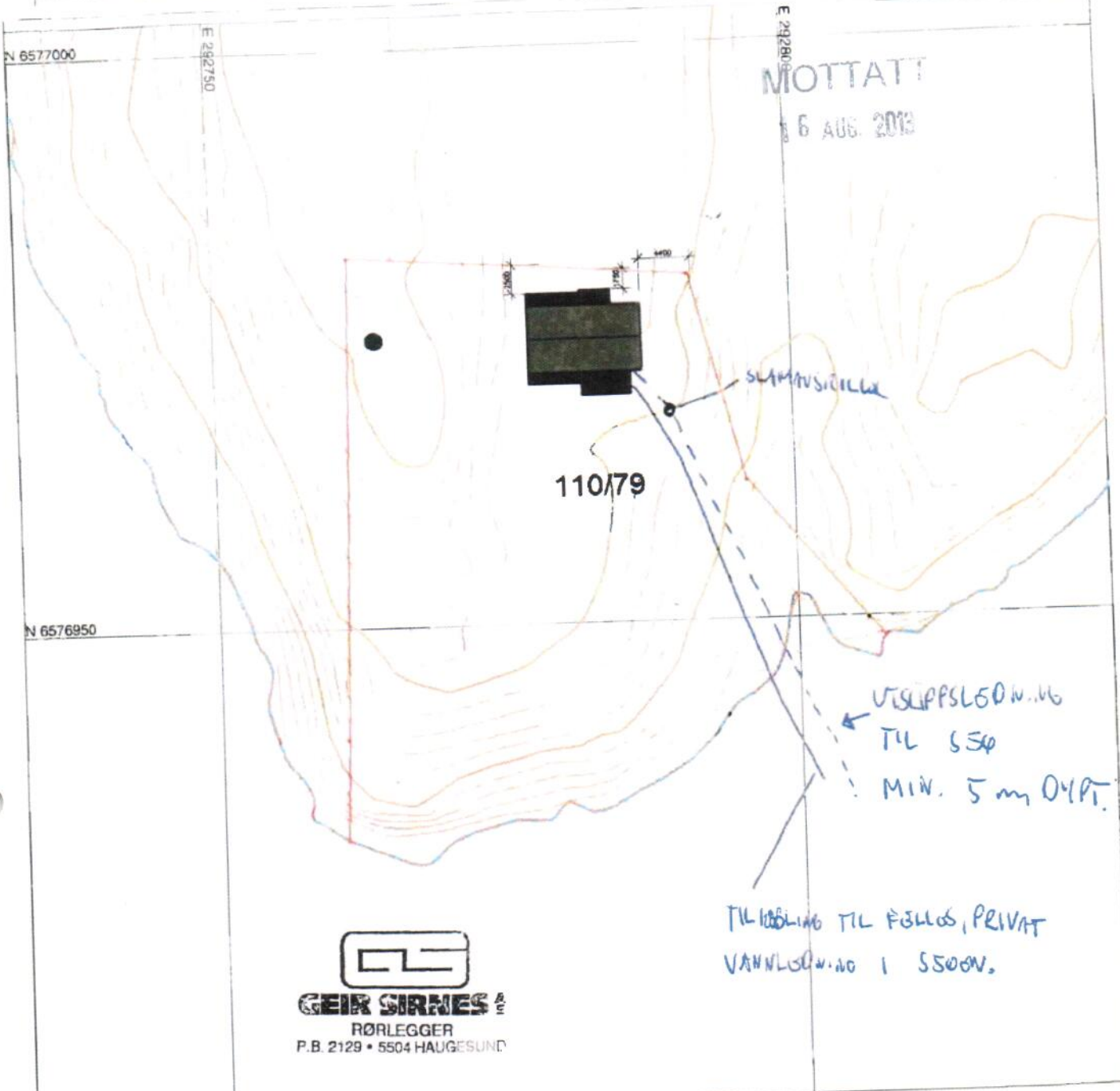
DokId 13054985 (13/000-2)  
 Situasjonskart  
 Gnr/Bnr : 110/79  
 Dato : 14.05.2013  
 Målestokk: 1:500  
 Datum: Euref 89/UTM 32



**KARMØY KOMMUNE**  
 FORVALTNINGSAVDELINGEN



NB: Kartet kan inneholde feil, noen grenser er usikre.




  
**GEIR SIRNES AS**  
 RØRLEGGJER  
 P.B. 2129 • 5504 HAUGESUND

## Tegnforklaring:

- Eiendomsgrense målt
- Eiendomsgrense usikker
- Bygg -takflate
- Bygg -planlagt
- Bygg eldre enn 1900, sefrak bygg

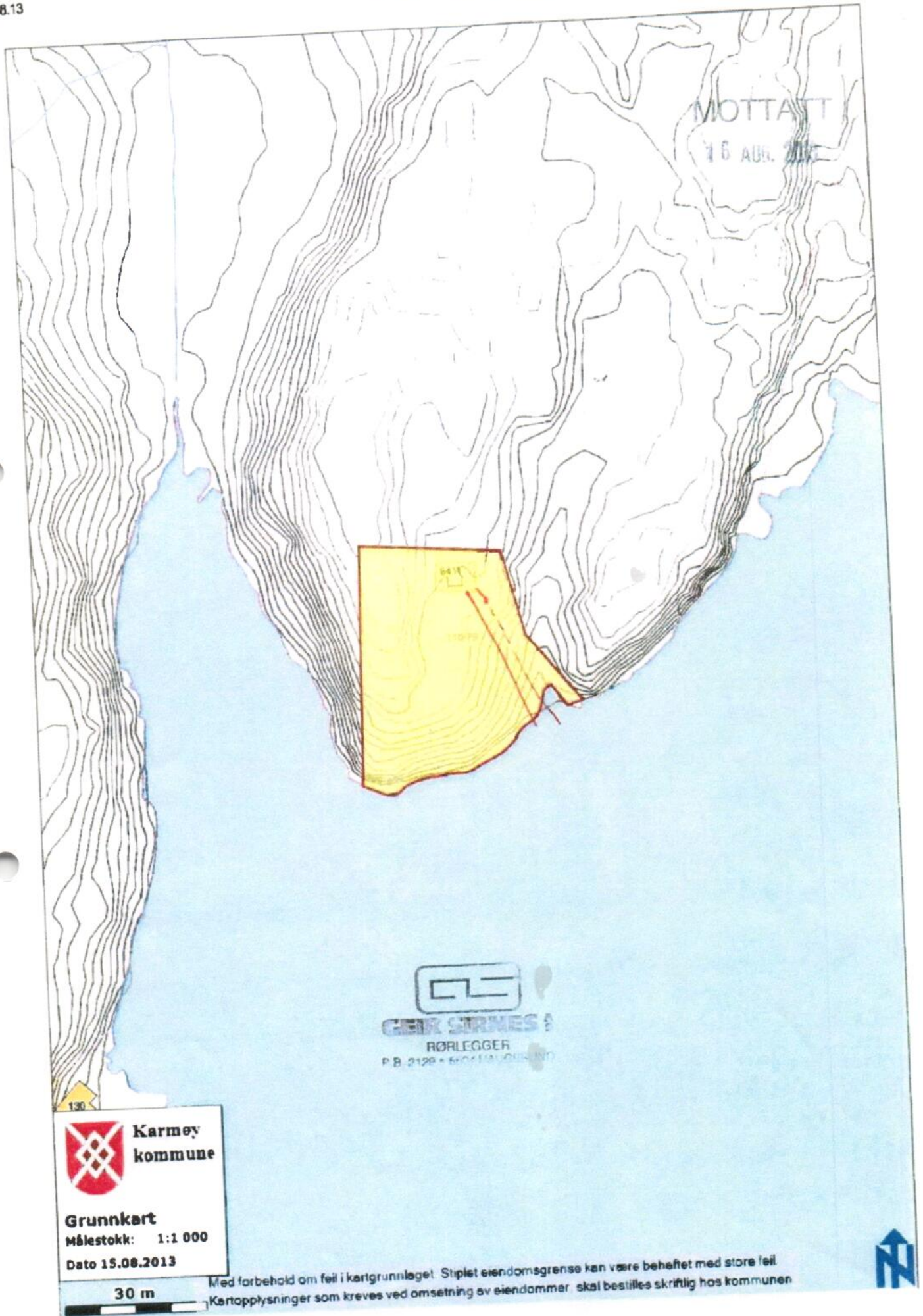


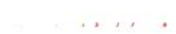
- Vegkant
- Høydekurve
- Høyspent, stolper
- Kommunale VA-ledninger, kum



15.08.13

GIS/LINE WebInnsyn - Kartutskrift





Fosnavegen

# BASISKART

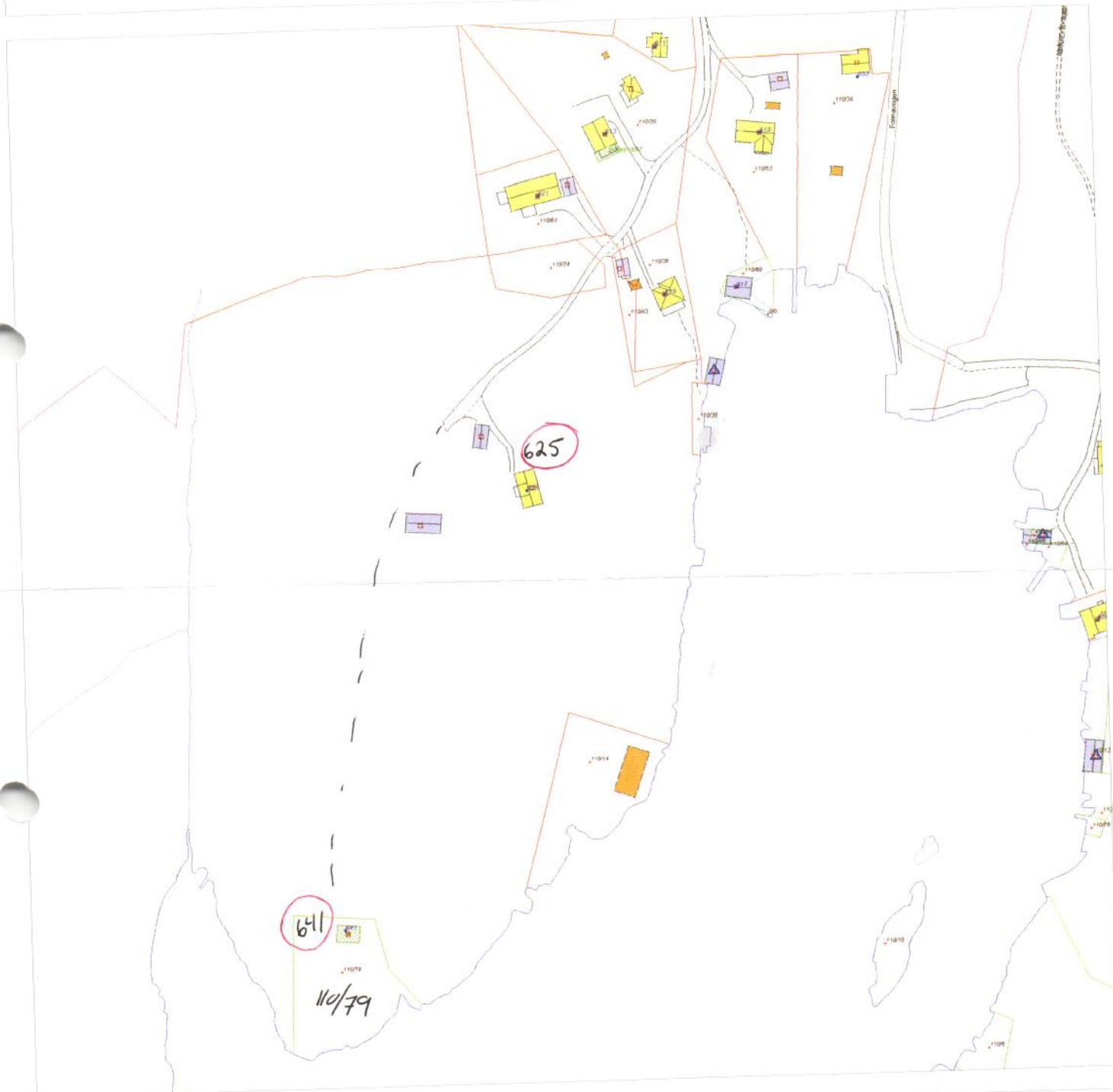
Gnr/Bnr : 110/79  
Dato : 06.06.2013  
Målestokk: 1:2000  
Datum: Euref 89/UTM 32



KARMØY KOMMUNE  
FORVALTNINGSAVDELINGEN



NB: Kartet kan inneholde feil,  
noen grenser er usikre.



## Tegnforklaring:

Eiendomsgrense målt



Eiendomsgrense usikker



Bygg -takflate



Bygg -planlagt



Bygg eldre enn 1900, sefrak bygg



Vegkant



Høydekurve



Høyspent, stolper



Kommunale VA-ledninger, kum

