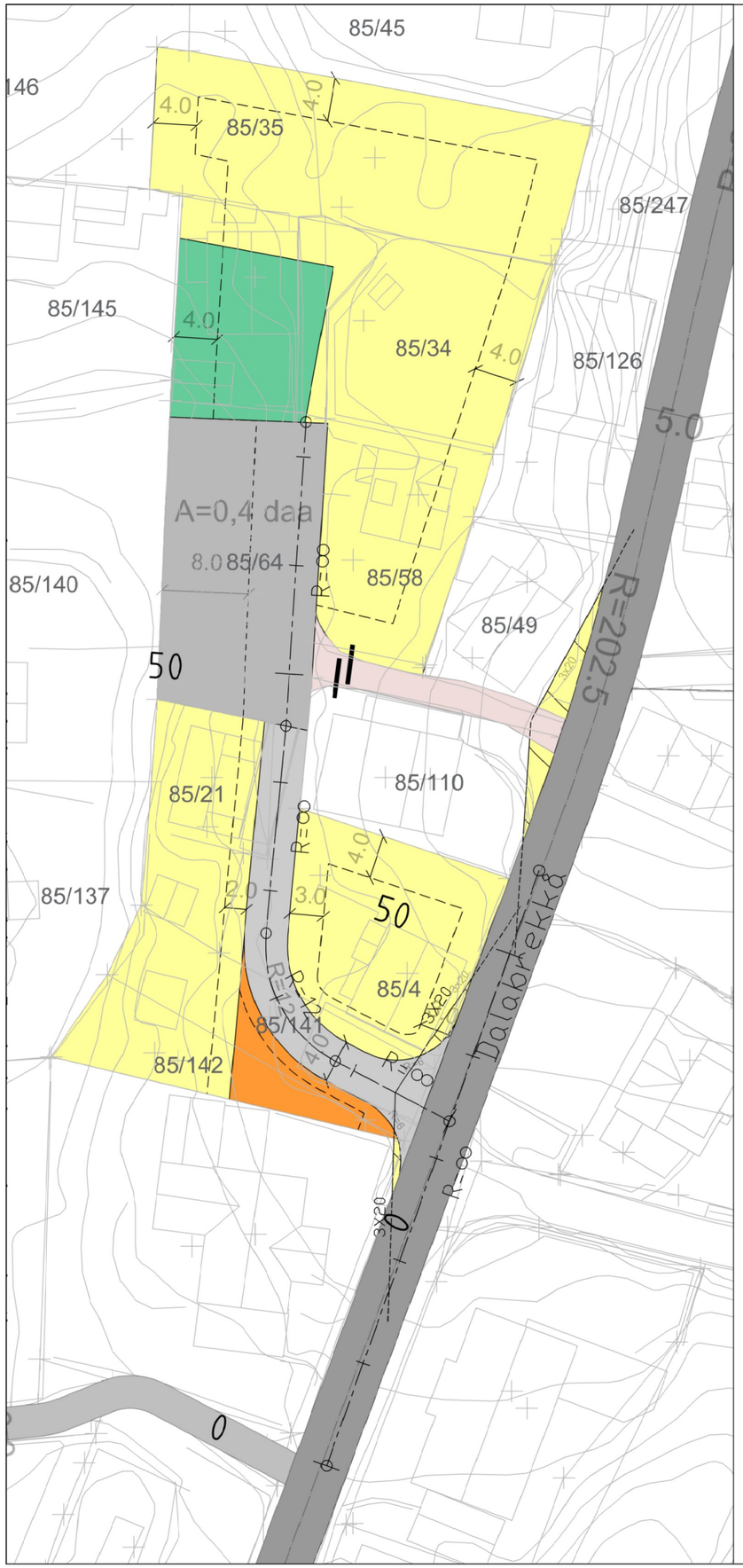

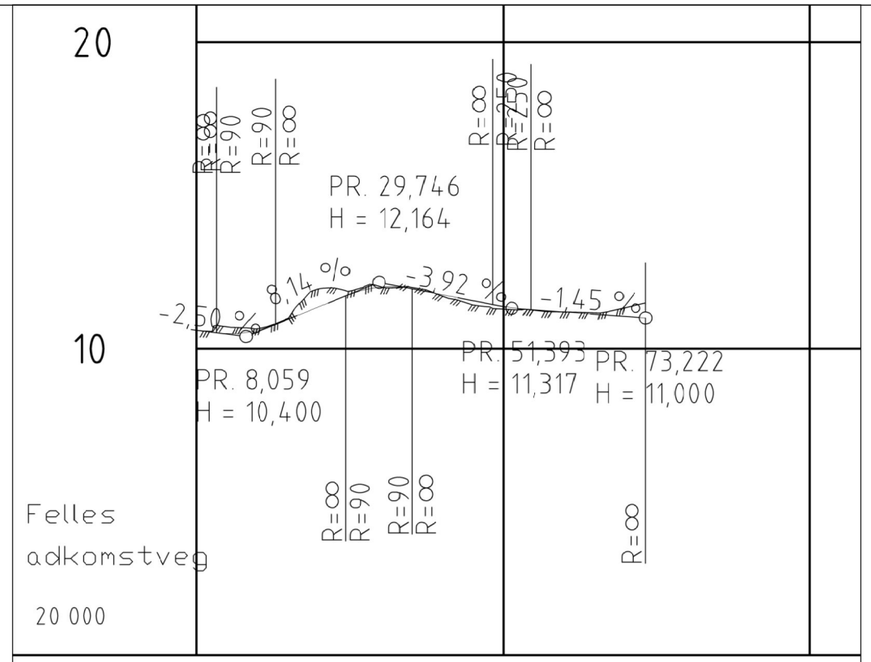

PROFIL NR.	0					50				100
HOR.KURV.	R=∞	R=12	R=∞		R=∞					
BREDDEUTV.										
TVERRFALL H.kj.b.k.	1,8%		3,0%			3,0%				
TVERRFALL V.kj.b.k.										
PROFIL H.	10,60	10,60	11,37	12,01	11,76	11,38	11,19	11,05	11,00	
TERRENG H.	10,60	10,66	11,95	12,02	11,72	11,29	11,20	11,34		
OVERBYGN.T.										

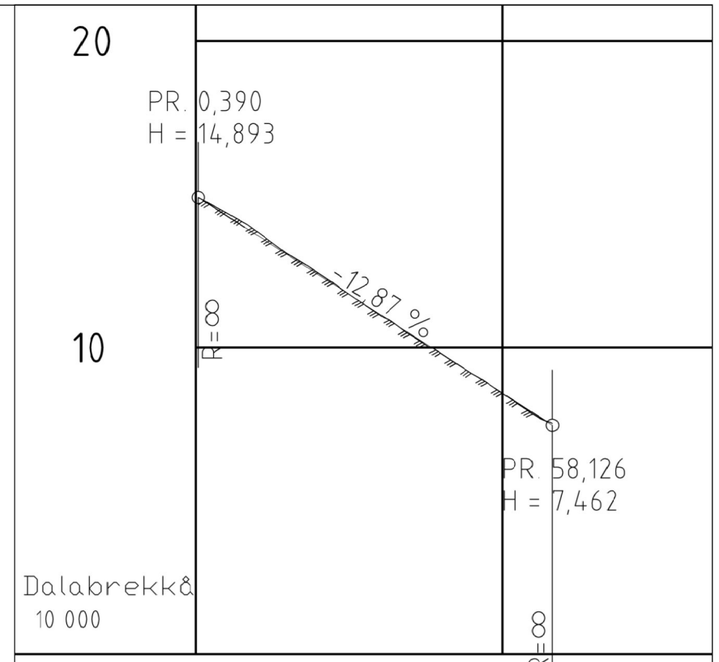

PROFIL NR.	0					50
HOR.KURV.	R=∞					
BREDDEUTV.						
TVERRFALL H.kj.b.k.						
TVERRFALL V.kj.b.k.						
PROFIL H.	14,89	13,66	12,37	11,08	9,80	8,51	7,46
TERRENG H.	13,77	12,42	11,05	9,80	8,50	
OVERBYGN.T.						

Rev.	Dato	Revideringen gjelder	Nr.	Saksb.	Sidem.k.	Oppdr.a.

A. UTVIK AS

Reguleringsendring plan 443-1
Boligområde Dalabrekkå

Plan og profil felles adkomstveg

Tegnet av	AUV
Saksbehandler	HJHN
Sidemannskontr.	HJHN
Oppdragsansvarlig	HJHN
Fag	VEG
Dato	14.03.21
Målestokk	1:250 plan 1:500 (A3) 1:200 (A3)
Oppdragsnr.	A132356
Status	Til informasjon
Tegning nr.	C001
Rev.	-

COWI