

286400

286450

286500

6591500

6591450

R=6.0

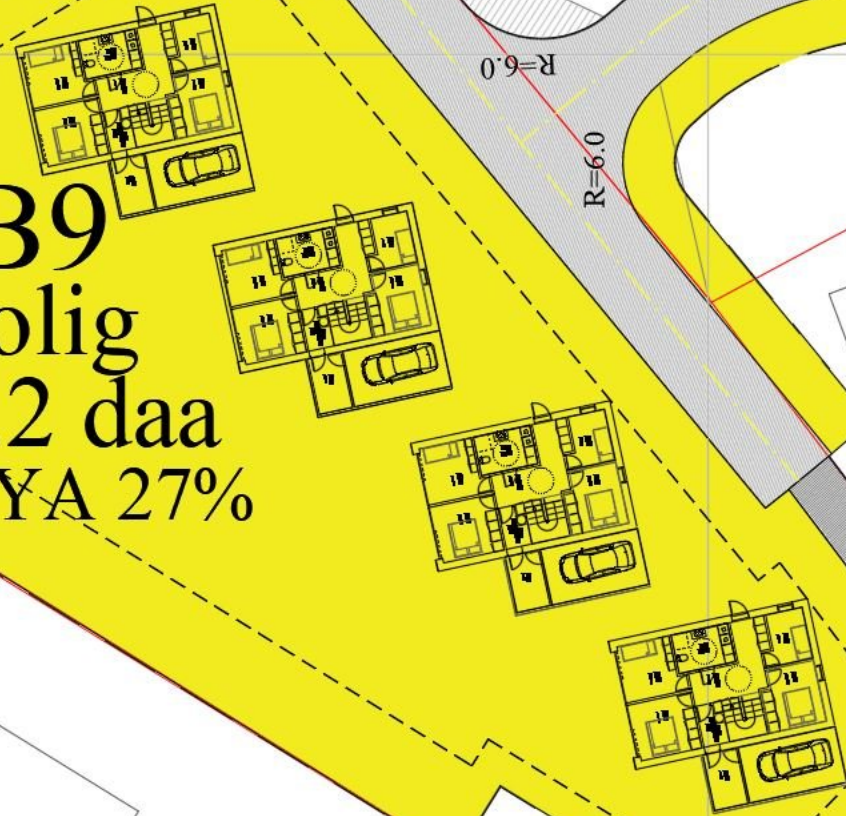
R=6.0

R=6.0

R=22.0




R=42.0

B9
bolig
2.2 daa
BYA 27%








Endring del av Plan 467
Forenklet planprosess.
1149-140/6 Parsell

Tegnforklaring

-  Bolig
-  Kjørevei
-  Gangvei



STREKSMBOLER.

-  Planens begrensning
-  Formålsgrense
-  Byggegrense
-  Regulert tomtgrense
-  Regulert senterlinje vei

Kartmålestokk 1:500