



Tegnforklaring

Bebyggelse og anlegg (PBL § 12-5, nr. 1)

-  Boligbebyggelse
-  Lekeplass

Samferdselsanlegg og teknisk infrastruktur (PBL § 12-5, nr. 2)

-  Veg
-  Annen veggrunn - tekniske anlegg


Grønnstruktur (PBL § 12-5, nr. 3)

-  Friområde


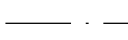
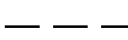





Hensynssoner (PBL § 12-6)

-  Frisikt

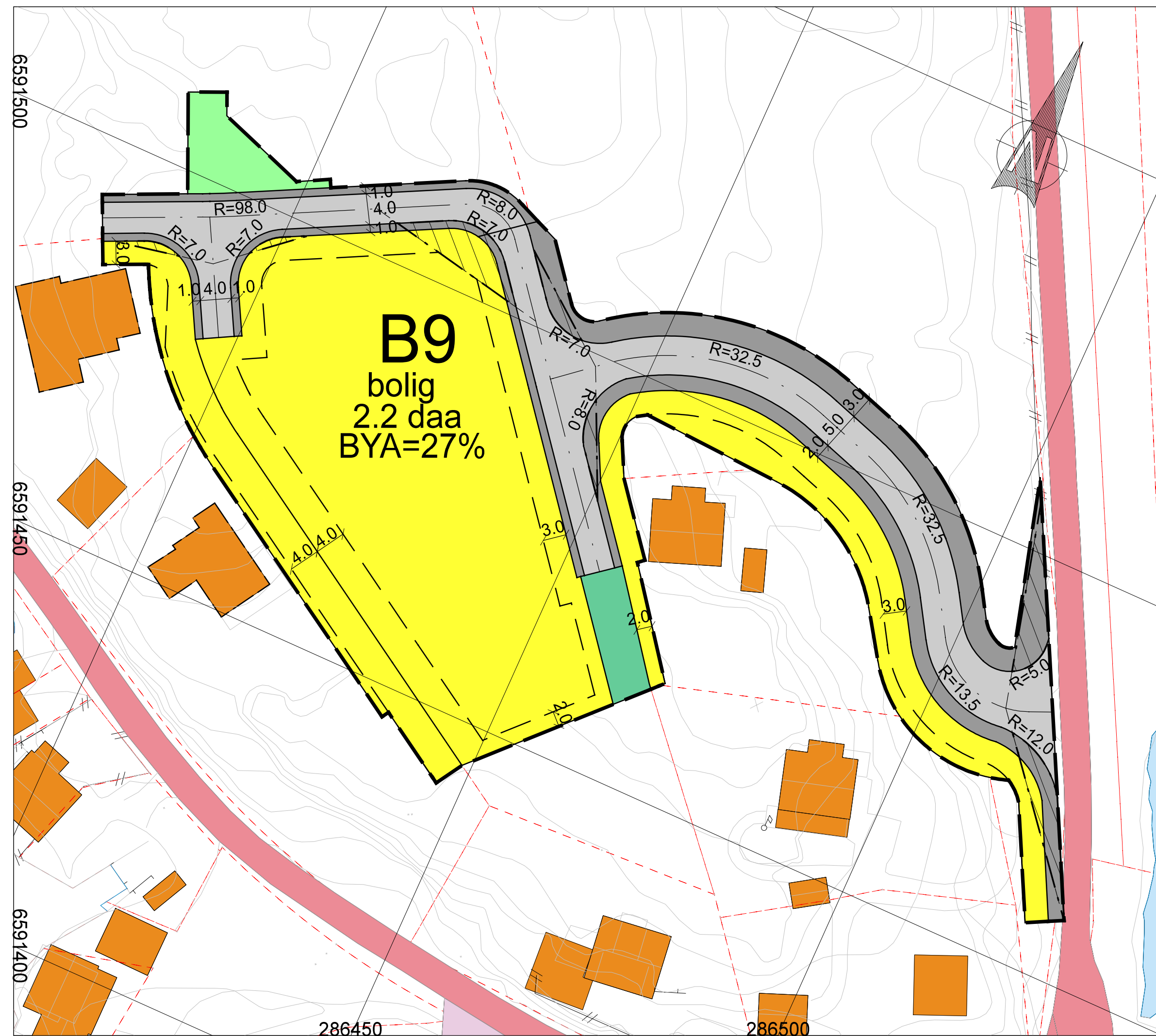
Kartdata

-  Bygninger generelt
-  Vegkant (og vegflate)

Linjesymbol

-  Plangrense
-  Regulert senterlinje
-  Byggegrense
-  Formålsgrense
-  Frisiktlinje
-  Sikringsgrense
-  Høydekurve
-  Eiendomsgrense

003B	09.04.2021	nilbowit	
003A	15.01.2021	nilbowit	
Dato	Konstr./Tegnet	Godkjent	Målestokk
09.04.2021			1:500
EUREF89 - SONE 32			ØYGARDEN EIENDOM AS
467-4 OSNES – Endring av veitrase mv. 467 hovedplan, endring 467-4			Erstatning for: Erstattet av:
			003
Henvising:	Beregning:		



6591500
6591450
6591400

286450 286500