











Tegnforklaring

-  Bebyggelse ihh.reg.plan
-  Planlagt bygg, trinn 1
-  Overbygd uteareal
-  Lek og uteopphold
-  Fast dekke
-  Inngangssone
-  Beplantning
-  Vannrenne
-  Merket kjøreareal iht. § 18
-  Inngang/varelevering
- R/F Renovasjon/Fordrøyningsanlegg

Møblering, lekeplass

- 1 Grill
- 2 Sittegruppe
- 3 Hengekøye
- 4 Mini fotballmål

Større steiner brukes som lekeelement og dekor i bed.

En p-plass er vist med orange linje, og skal benyttes som oppsamlingsplass for avfallsdunker på tømmedagen. Resten av uka kan plassen brukes til parkering.

Rekkefølgegrav, trinn 1:
Vegbane merkes med ei stripe nedfelt smågatestein e.l. fram til gs-veg.

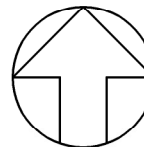
Rekkefølgegrav, trinn 1:
Opparbeidelse av fortau og opphøyd gangfelt.

Rekkefølgegrav trinn 1:
Ferdigstilling av forbindelse mellom eksisterende gs-veger

- 1
 - 2
 - 3
 - 4
- LEK
- Rampe - P-kjeller



Utomhusplan - Byggetrinn 1 PLAN 2121 HAUGEGÅRDEN



Målestokk 1:500

Byggeplass : Akravegen 220
Kommune : Karmøy
Gnr/bnr : 18/83.

Dato : 19.11.2020
Sist rev. : 04.10.2021
Tegn : ANY
Prosjekt : 4005-18